



Eine Ferienregion in Südtirol  
Un'area vacanze dell'Alto Adige/Südtirol

[www.gitschberg-jochtal.com](http://www.gitschberg-jochtal.com)

# Almen und Hütten Malghe e rifugi



## Haben Sie schon die Almencard?

Damit können Sie alle Berg- und Seilbahnen der Almenregion frei und unbegrenzt für die Dauer Ihres Aufenthaltes nutzen. Sie erhalten die Almencard unentgeltlich bei Ihrem Gastgeber in der Almenregion Gitschberg Jochtal.

## Avete già l'Almencard?

Potrete così utilizzare liberamente tutte le funivie e cabinovie della zona per l'intera durata del vostro soggiorno. Richiedete l'Almencard in regalo al vostro albergatore nell'area vacanze Gitschberg Jochtal.





**Geschätzte Wanderer,  
liebe Almen und Hüttenfreunde!**

Was wäre das Wandern ohne die Berge und ohne die Möglichkeiten in gemütlichen und traditionellen Hütten oder Almen einzukehren?

Bei einer Auswahl von knapp 30 bewirtschafteten Almen und Hütten fällt die Wahl nicht leicht. Wir haben für Sie die schönsten und besten Hütten zusammengefasst und geben Ihnen einen Überblick über kulinarische Angebote, Wandermöglichkeiten und Besonderheiten einer jeden Alm und Hütte.

Nicht umsonst nennen wir uns die Südtiroler Welt der Almen. Das Gebiet um Gitschberg Jochtal ist eine der größten zusammenhängenden Almregionen Südtirols und somit für Wanderer, Familien, Naturfreunde und Sportler ein lohnendes Ausflugsziel zu jeder Jahreszeit.

Genießen Sie die Bergluft und das Flair der Almen, bestaunen Sie die landwirtschaftlich geprägte Landschaft und erwandern sie die schönsten Gipfel auf der Sonnenseite der Alpen.

Vor allem aber, kehren Sie in unsere Almen und Hütten ein und erleben Sie die Südtiroler Gastfreundschaft.

Meinrad Unterkircher  
Präsident des Vereins  
der Hüttenwirte und Almenbetreiber

**Gentili escursionisti,  
cari amici delle malghe e dei rifugi!**

Cosa sarebbe un'escursione senza montagne e senza le possibilità di fermarsi nelle malghe e nei rifugi tradizionali?

Con un assortimento di quasi 30 baite e rifugi gestiti, non c'è che l'imbarazzo della scelta. Per voi abbiamo riepilogato i rifugi più belli per poter così darvi un'idea delle offerte culinarie, delle possibilità di escursioni e delle singolarità di ogni malga e rifugio.

Non per niente ci chiamiamo il mondo altoatesino delle malghe. La zona intorno al Gitschberg e allo Jochtal è una delle regioni più ampie del Sudtirolo e perciò, in ogni stagione meta ideale per escursionisti, famiglie, amanti della natura e dello sport.

Assaporate l'aria di montagna e la bellezza delle malghe, stupitevi del paesaggio rurale marcato e raggiungete le vette più belle del versante meridionale delle Alpi.

Innanzitutto però, fermatevi nei nostri rifugi e nelle nostre malghe e vivete l'ospitalità tirolese.

Meinrad Unterkircher  
Presidente dell'Associazione  
degli esercenti rifugi e malghe

# Top 5

das müssen Sie bei Ihrem Aufenthalt erlebt haben:

- > Panoramaplatz Gitschberg... grandiose Aussicht auf mehr als 500 Berggipfel
- > Fane Alm ...das schönste Almdorf Südtirols
- > Pfunderer Bauernhöfe ...erlebbares unverfälschtes bäuerliches Brauchtum
- > Mühlbach ...Shopping und Cappuccino im Flair einer mittelalterlichen Marktgemeinde
- > Schloss Rodenegg ...die frühesten profanen Wandmalereien im deutschsprachigen Raum

durante le Vostre vacanze non perdetevi queste esperienze:

- > Piattaforma panoramica Gitschberg... una vista spettacolare con più di 500 cime
- > Malga Fane ...il villaggio alpino più suggestivo del Sudtirolo
- > Masi della Val di Fundres ...vivrete usi e costumi tradizionali contadini
- > Rio di Pusteria ...shopping nei vicoli di un borgo medievale
- > Castel Rodengo ...gli affreschi profani più antichi di tutta l'area culturale tedesca



## Vals Jochtal Spinges Valles Jochtal Spinga

1. Berggasthaus Anratter Hütte .....	10
2. Bergrestaurant Jochtal .....	11
3. Brixner Hütte .....	12
4. Gatterer Hütte .....	13
5. Kurzkofel Hütte .....	14
6. Kuttenhütte .....	15
7. Linderalm .....	16
8. Luckner Hütte .....	17
9. Nockalm .....	18
10. Simile Mahd Alm .....	19
11. Zingerle Hütte .....	20
30. Ochsenalm .....	21

## Meransen Gitschberg Altfasstal Maranza Gitschberg Valle Altfasstal

12. Bacherhütte .....	24
13. Gitschhütte .....	25
14. Großberghütte .....	26
15. Kiener Alm .....	27
16. Moser Hütte .....	28
17. Pichlerhütte .....	29
18. Pranter Stadel Hütte .....	30
19. Wieserhütte .....	31

## Rodenecker-Lüsner Alm Alpe di Rodengo-Luson

20. Schutzhütte Kreuzwiesenalm .....	34
21. Oberhauser Hütte .....	35
22. Rastner Hütte .....	36
23. Roner Hütte .....	37
24. Starkenfeld-Plunahütte .....	38
25. Turnaretscher Alm .....	39

## Pfunders Fundres

26. Gampis Hütte-Scheat .....	42
27. Gampiel Alm .....	43
28. Weitenbergalm .....	44
29. Edelrauthütte .....	45

# Gitschberg Jochtal

Rieserferner-  
gruppe

Ahrntal

29

26

Pfunders  
Fundres

27

Pfunders  
Fundres  
1.150

Meransen Gitschberg Alt  
Maranza Gitschberg Valle

19 18

28

3

11

4

6

5

Vals Jochtal Spinges  
Valles Jochtal Spinga

## ALMENREGION GITSCHBERG JOCHTAL

Katharina-Lanz-Str. 90 Via Katharina Lanz · Mühlbach I-39037 Rio di Pusteria  
Tel. 0472 886 048 · Fax 0472 849 849  
info@gitschberg-jochtal.com · www.gitschberg-jochtal.com · info@malghe.it

10

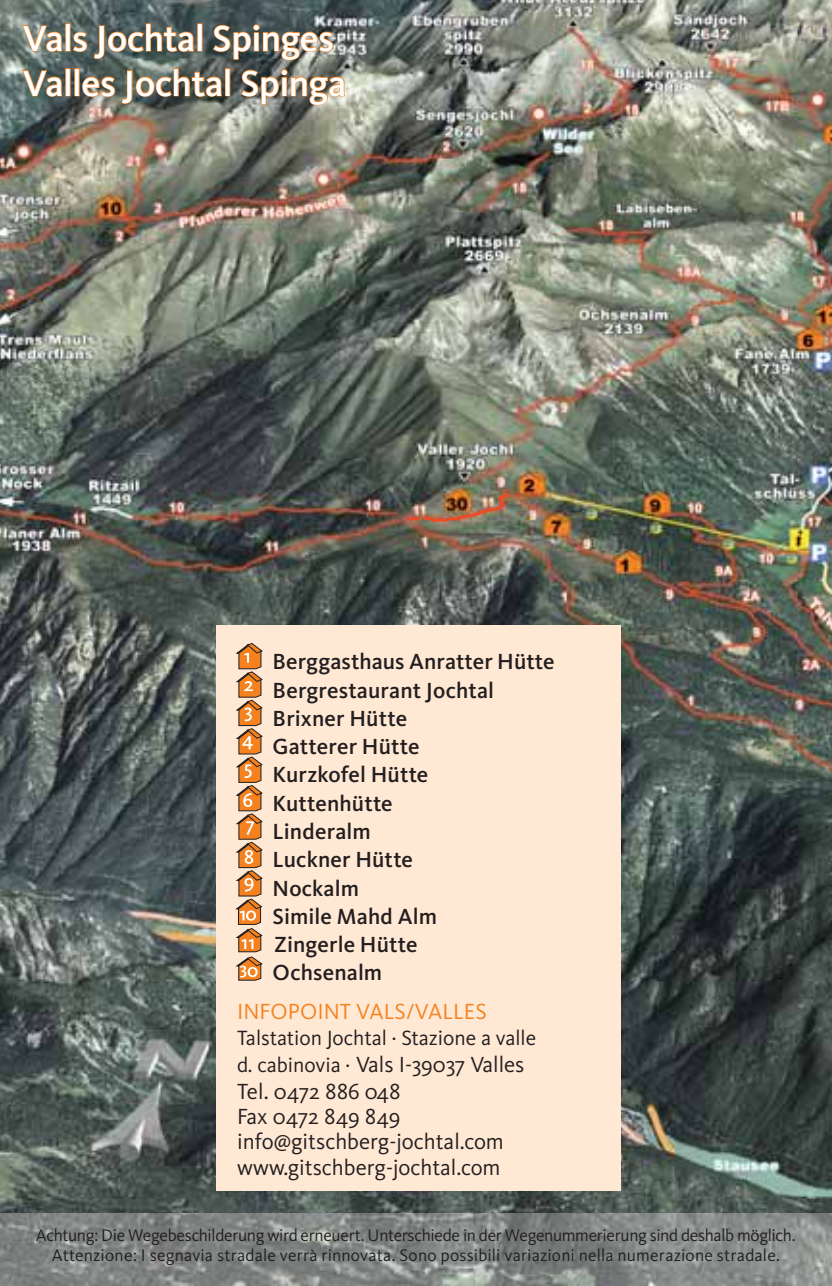
## Hochpustertal



## Nützliche Informationen/Informazioni generali

<b>Allgemeiner Notruf/Soccorso di emergenza</b>	<b>118</b>
Landrettungsdienst/Soccorso serv. Provinc.	0472 834 444
Krankenhaus Brixen/Ospedale di Bressanone	0472 830 111
Rotes Kreuz Brixen/Croce Rossa di Bressanone	0472 831 333
Feueralarm (Brixen)/Vigili del fuoco (Bressanone)	0472 831 444

# Vals Jochtal Spinges Valles Jochtal Spinga



- 1 Berggasthaus Anratter Hütte
- 2 Bergrestaurant Jochtal
- 3 Brixner Hütte
- 4 Gatterer Hütte
- 5 Kurzkofel Hütte
- 6 Kuttenhütte
- 7 Linderalm
- 8 Luckner Hütte
- 9 Nockalm
- 10 Simile Mahd Alm
- 11 Zingerle Hütte
- 30 Ochsenalm

## INFOPOINT VALS/VALLES

Talstation Jochtal · Stazione a valle  
d. cabinovia · Vals I-39037 Valles  
Tel. 0472 886 048  
Fax 0472 849 849  
info@gitschberg-jochtal.com  
www.gitschberg-jochtal.com

Achtung: Die Wegebeschilderung wird erneuert. Unterschiede in der Wegenummerierung sind deshalb möglich.  
Attenzione: I segnavia stradale verrà rinnovata. Sono possibili variazioni nella numerazione stradale.




# Berggasthaus Anratter Hütte

Mair Sebastian · Spinges 26 Spinga  
Mühlbach 39037 Rio di Pusteria  
Tel.: 0039 0472 849 574 · 0039 335 45 34 00  
Fax: 0039 0472 849 574  
info@anratterhof.info  
www.anratterhof.info

**Ferienort:** Spinges  
**Lage Alm:** Jochtal  
**Typ:** Familie, Aktiv, Genuss  
**Kategorie:** bewirtschaftete Hütte  
**Höhe Hütte/Alm:** 1814 m

**Ruhetag:** kein  
**Öffnungszeiten:** Mitte Mai bis Ende Oktober  
und zu den Öffnungszeiten des Skigebietes

**Höhenmeter zur Hütte/Alm:** 520 m ab Spinges  
**Ab Bergstation Jochtal:** 150 m  
**Kilometer zur Hütte/Alm:** 6 km ab Spinges  
**Kilometer ab Bergstation Jochtal:** 1,5 km  
**Gehzeit:** 150 min ab Spinges  
**Gehzeit:** 45 min ab Bergstation Jochtal  
**Zustieg mit Lift:** ja

**Schwierigkeitsgrad:** mittel 

**Andere Leistungen:**  
Rodelverleih, Kinderspielplatz

**Besondere Note des Hauses:**  
durchgehend warme Küche, in den Sommer-  
monaten mittwochs jeweils Knödeltag,  
Wildspezialitäten

**Direkt an der Rodelbahn:** ja  
**Direkt im Skigebiet:** ja

**Beschreibung Hütte/Alm:**  
die Hütte ist ein beliebtes Wanderziel für Jung  
und Alt; ob zu Fuß, mit dem Rad oder mit der  
Umlaufbahn, die Einkehr lohnt sich bestimmt

**Ausgangspunkt:**  
Spinges: Parkplatz Bild Wetterkreuz  
Vals: Egger am Boden, Fink 1223 m, Kabinen-  
bahn Jochtal  
Mauls: Ritzail

**Ausgangspunkt zu folgenden Touren:**  
Höhenweg zur Fane MK 9; Gänsebichl 2100 m;  
Knappensteig; Stoana Mandl 2118 m



**Località:** Spinga  
**Posizione:** Jochtal  
**Tipo:** famiglia, active, benessere  
**Categoria:** baita con ristoro  
**Altitudine malga/baita:** 1814 m

**Giorno di riposo:** nessuno  
**Periodo d'apertura:** metà maggio-fine ottobre  
e metà dicembre-Pasqua

**Dislivello:** da Spinga 520 m, dal ristorante a  
monte 150 m  
**Km fino alla malga/baita:** da Spinga 6 km, dal  
ristorante a monte 1,5 km  
**Tempo di percorrenza (andata):** da Spinga 150  
min, dal ristorante a monte 45 min  
**Raggiungibile con impianto di risalita:** si

**Valutazione difficoltà:** media 

**Altri servizi:**  
noleggio di slittino, parco giochi

**Particolarità della malga/baita:**  
nei mesi estivi mercoledì giorno dei canederli,  
specialità a base di selvaggina

**Direttamente all'impianto sciistico:** si  
**Direttamente sulla pista di slittino:** si

**Descrizione della baita/malga:**  
fantastica meta escursionistica, raggiungibile  
anche in mountainbike

**Punti di partenza:**  
Spinga: parcheggio "Bild Wetterkreuz"  
Valles: Egger am Boden, Fink 1223 m, stazione  
della cabinovia Jochtal  
Mules: Ritzail

**Punto di partenza per le seguenti escursioni:**  
Alta Via alla Malga Fane sentiero n. 9;  
Gänsebichl 2100 m;  
Knappensteig;  
Stoana Mandl 2118 m


# Bergrestaurant Jochtal

Oberhofer Rudi · Vals 109 Valles  
Mühlbach 39037 Rio di Pusteria  
Tel.: 0039 0472 547 039  
privat: 0039 0472 547 227

**Ferienort:** Vals/Jochtal  
**Lage Alm:** Jochtal  
**Typ:** Aktiv  
**Kategorie:** bewirtschaftete Hütte  
**Höhe Hütte/Alm:** 2006 m

**Ruhetag:** kein  
**Öffnungszeiten:**  
Sommer: Anfang Juni bis Mitte Oktober  
Winter: Mitte Dezember bis Ostern

**Höhenmeter zur Hütte/Alm:** 635 m  
**Kilometer zur Hütte/Alm:** 3 km  
**Gehzeit:** 120 min  
**Zustieg mit Lift:** ja

**Schwierigkeitsgrad:** mittel 

**Besondere Note des Hauses:**  
durchgehend warme Küche

**Direkt an der Skipiste:** ja

**Beschreibung Hütte/Alm:**  
das Restaurant verfügt über eine riesige  
Sonnenterrasse und liegt direkt an der Berg-  
station der Umlaufbahn von Vals ins Ski- und  
Wandergebiet und ist somit für jedermann  
leicht erreichbar

**Ausgangspunkt:**  
Vals: Fanealm MK 9  
Spinges: MK 9  
Mauls: Ritzail MK 10 und MK 9

**Ausgangspunkt zu folgenden Touren:**  
Mauls Nocksteig MK 11  
Knappensteig Witzbrücke Rohrweg Vals  
Höhenweg zur Fane Alm  
Valser Jöchel Ritzail Mauls MK 10



**Località:** Valles/Jochtal  
**Posizione:** Jochtal  
**Tipo:** active  
**Categoria:** baite con ristoro  
**Altitudine malga/baita:** 2006 m

**Giorno di riposo:** nessuno  
**Periodo d'apertura:** inizio di giugno-metà  
ottobre e metà dicembre fino Pasqua

**Dislivello:** 635 m  
**Km fino alla malga/baita:** 3 km  
**Tempo di percorrenza (andata):** 120 min  
**Raggiungibile con impianto di risalita:** si

**Valutazione difficoltà:** media 

**Particolarità della malga/baita:**  
cucina calda continuata

**Direttamente all'impianto sciistico:** si

**Descrizione della baita/malga:**  
il ristorante si trova nel comprensorio sciistico  
Jochtal ed è facilmente raggiungibile per tutti;  
grande terrazza al sole

**Punti di partenza:**  
Valles: Malga Fane sentiero n. 9  
Spinga: sentiero n. 9  
Mules: Ritzail sentiero n. 10 e 9

**Punto di partenza per le seguenti escursioni:**  
Mules Ritzail sentiero n. 10 Valser Jöchel  
Mules Nocksteig sentiero n. 11  
Knappensteig Witzbrücke Rohrweg  
Valles: Alta Via alla Malga Fane

# Brixner Hütte

Oberhofer Wilhelm · Vals 87 Valles  
Mühlbach 39037 Rio di Pusteria  
Tel.: 0039 0472 547 131  
privat: 0039 0472 547 171

**Ferienort:** Vals/Jochtal  
**Lage Alm:** Pfannalm  
**Typ:** Aktiv, Familie  
**Kategorie:** Schutzhütte, bewirtschaftete Hütte  
**Höhe Hütte/Alm:** 2344 m

**Ruhetag:** kein  
**Öffnungszeiten:**  
von Anfang Juni bis Mitte Oktober

**Höhenmeter zur Hütte/Alm:** 604 m  
**Kilometer zur Hütte/Alm:** 3,5 km  
**Gehzeit:** 90 min  
**Zustieg mit Lift:** nein

**Schwierigkeitsgrad:** mittel 

**Besondere Note des Hauses:**  
durchgehend warme Küche, Schlafmöglichkeit  
für bis zu 40 Personen

**Beschreibung Hütte/Alm:**  
die Brixner Hütte liegt am Pfunderer Höhenweg  
und ist auch von Vals aus leicht erreichbar; sie ist  
ein ideales Ausflugsziel für Familienwanderungen;  
sie liegt unweit der Wilden Kreuzspitze und des  
Wilden Sees

**Ausgangspunkt:**  
Vals: Parkplatz Fane Alm 1697 m MK 17  
Pfunders: Dun über die Steinkarscharte MK 19

**Ausgangspunkt zu folgenden Touren:**  
Pfunderer Höhenweg  
Wilde Kreuzspitze MK 18  
Sandjoch MK 17  
Wurmaulspitze MK 17A  
Steinkarscharte MK 19



**Località:** Valles/Jochtal  
**Posizione:** Pfannalm  
**Tipo:** active, famiglia  
**Categoria:** rifugio alpino, baita con ristorante  
**Altitudine malga/baita:** 2344 m

**Giorno di riposo:** nessuno  
**Periodo d'apertura:** inizio di giugno-metà  
ottobre

**Dislivello:** 604 m  
**Km fino alla malga/baita:** 3,5 km  
**Tempo di percorrenza (andata):** 90 min  
**Raggiungibile con impianto di risalita:** no

**Valutazione difficoltà:** media 

**Particolarità della malga/baita:**  
cucina calda continuata, pernottamento per  
40 persone

**Descrizione della baita/malga:**  
il rifugio "Bressanone" si trova sull'Alta Via di  
Fundres, ma è facilmente raggiungibile anche da  
Vals, il rifugio offre alloggio e pernottamento  
per 40 persone ed è ideale per escursioni con  
le famiglie, la baita si trova non lontano dal  
Lago Selvaggio e dal Picco d. Croce (Wilde  
Kreuzspitze)

**Punti di partenza:**  
Vals: parcheggio Malga Fane 1697 m sentiero  
n. 17  
Fundres: parcheggio Dun/Fundres, Steinkar-  
scharte sentiero n. 19

**Punto di partenza per le seguenti escursioni:**  
Alta Via di Fundres  
Picco d. Croce sentiero n. 18  
Sandjoch sentiero n. 17  
Wurmaulspitze sentiero n. 17A  
Steinkarscharte sentiero n. 19

# Gatterer Hütte

Gatterer Martha · Vals · Valles  
Mühlbach 39037 Rio di Pusteria  
Tel.: 0039 0472 541 056 · 0039 340 80 00 117  
info@gattererhuette.it  
www.gattererhuette.it

**Ferienort:** Vals/Jochtal  
**Lage Alm:** Fane Alm  
**Typ:** Aktiv, Genuss, Familie  
**Kategorie:** bewirtschaftete Hütte  
**Höhe Hütte/Alm:** 1739 m

**Ruhetag:** kein  
**Öffnungszeiten:**  
Anfang Mai-Anfang November u. Weihnachten  
bis Ostern im Wechsel mit Zingerlehütte

**Höhenmeter zur Hütte/Alm:** 4,2 m  
**Kilometer zur Hütte/Alm:** 0,7 km  
**Gehzeit:** 15 min  
**Zustieg mit Lift:** nein

**Schwierigkeitsgrad:** leicht 

**Andere Leistungen:** Rodelverleih

**Besondere Note des Hauses:**  
mittwochs Knödeltag, Tiroler Küche,  
verschiedene Süßspeisen

**Direkt an der Rodelbahn:** ja

**Beschreibung Hütte/Alm:**  
Sitzplätze innen: 35  
Sitzplätze außen: 60

**Ausgangspunkt:**  
Vals: Parkplatz Fane Alm 1697 m  
Parkplatz Vals Talschluss 1396 m

**Ausgangspunkt zu folgenden Touren:**  
Brixner Hütte MK 17  
Ochsenalm, Plattspitze MK 9  
Seefeldscharte MK 15  
Labisebenalm MK 17, 18



**Località:** Valles/Jochtal  
**Posizione:** Malga Fane  
**Tipo:** famiglia, active, benessere  
**Categoria:** baita con ristoro  
**Altitudine malga/baita:** 1739 m

**Giorno di riposo:** nessuno  
**Periodo d'apertura:** inizio di maggio-inizio di  
novembre e Natale fino Pasqua in alternanza  
con Zingerlehütte

**Dislivello:** 42 m  
**Km fino alla malga/baita:** 0,7 km  
**Tempo di percorrenza (andata):** 15 min  
**Raggiungibile con impianto di risalita:** no

**Valutazione difficoltà:** facile 

**Altri servizi:** noleggjo slittino

**Particolarità della malga/baita:**  
mercoledì giorno dei canederli, cucina tirolese,  
diversi dolci

**Direttamente sulla pista di slittino:** si

**Descrizione della baita/malga:**  
posti a sedere nella baita: 35  
posti a sedere sulla terrazza: 60

**Punti di partenza:**  
Valles: parcheggio Malga Fane 1697 m  
parcheggio Valles 1396 m

**Punto di partenza per le seguenti escursioni:**  
Rifugio Bressanone sentiero n. 17  
Ochsenalm  
Plattspitz (Cima Piatta) 2669 m sentiero n. 9  
Seefeldscharte sentiero n. 15  
Labisebenalm sentiero n. 17, 18

# Kurzkofel Hütte

Mair Pichler Angelika · Vals 74 Valles  
Mühlbach 39037 Rio di Pusteria  
Tel.: 0039 0472 547 007 · 0039 349 13 65 997  
Fax: 0039 0472 547 007

**Ferienort:** Vals/Jochtal  
**Lage Alm:** Vals Talschluss  
**Typ:** Familie, Aktiv  
**Kategorie:** bewirtschaftete Hütte  
**Höhe Hütte/Alm:** 1422 m

**Ruhetag:** Donnerstag, außer Juli und August  
**Öffnungszeiten:**  
Anfang Juni-Anfang November und  
Weihnachten-Ostern

**Höhenmeter zur Hütte/Alm:** 0 m  
**Kilometer zur Hütte/Alm:** 0 km  
**Gehzeit:** ab Parkplatz 5 min  
**Zustieg mit Lift:** nein

**Schwierigkeitsgrad:** leicht 

**Andere Leistungen:**  
Rodelverleih

**Besondere Note des Hauses:**  
warme Küche bis 16.00 Uhr, verschiedene  
Knödel, Brettljause, Strudel, Kaiserschmarrn,  
Kaminwurze, ...

**Direkt an der Langlaufloipe:** ja  
**Direkt an der Rodelbahn:** ja

**Beschreibung Hütte/Alm:**  
gemütlich eingerichtete Hütte, 40 Sitzplätze,  
große Sonnenterrasse

**Ausgangspunkt:**  
Vals: Dorf MK 10A, 10

**Ausgangspunkt zu folgenden Touren:**  
Fane Alm MK 17  
Seefeldscharte MK 17, 15  
Plattspitze MK 17, 9



**Località:** Valles/Jochtal  
**Posizione:** Vals Talschluss  
**Tipo:** famiglia, active,  
**Categoria:** baita con ristorante  
**Altitudine malga/baita:** 1422 m

**Giorno di riposo:** giovedì tranne luglio e agosto  
**Periodo d'apertura:** inizio di giugno fino inizio  
di novembre e Natale fino Pasqua

**Dislivello:** 0 m  
**Km fino alla malga/baita:** 0 km  
**Tempo di percorrenza (andata):** 5 min  
**Raggiungibile con impianto di risalita:** no

**Valutazione difficoltà:** facile 

**Altri servizi:**  
noleggio slittino

**Particolarità della malga/baita:**  
cucina calda fino alle ore 16.00, diversi  
canederli, strudel, ...

**Direttamente sulla pista di sci da fondo:** si  
**Direttamente sulla pista di slittino:** si

**Descrizione della baita/malga:**  
40 posti a sedere, grande terrazza al sole

**Punti di partenza:**  
Valles: paese sentiero n. 10A, 10

**Punto di partenza per le seguenti escursioni:**  
Malga Fane sentiero n. 17  
Seefeldscharte sentiero n. 17, 15  
Plattspitze sentiero n. 17, 9


# Kuttenhütte

Gasser Johann · Vals 93 Valles  
Mühlbach 39037 Rio di Pusteria  
Tel.: 0039 0472 547 119 · 0039 348 52 65 076  
Fax: 0039 0472 541 243  
info@pension-gasser.it  
www.kuttnhuette.it

**Ferienort:** Vals/Jochtal  
**Lage Alm:** Fane Alm  
**Typ:** Familie, Aktiv, Genuss  
**Kategorie:** bewirtschaftete Hütte  
**Höhe Hütte/Alm:** 1739 m

**Ruhetag:** kein  
**Öffnungszeiten:**  
Mitte Mai bis Mitte Oktober

**Höhenmeter zur Hütte/Alm:** 42 m  
**Kilometer zur Hütte/Alm:** 0,7 km  
**Gehzeit:** 15 min  
**Zustieg mit Lift:** nein

**Schwierigkeitsgrad:** leicht 

**Personal auf Hütte/Alm:** ja  
**Vieh auf Hütte/Alm:** ja

**Besondere Note des Hauses:**  
eigene Käserei

**Direkt an der Rodelbahn:** ja

**Beschreibung Hütte/Alm:**  
die neue Kuttenhütte in der Fanealm ist ein Ausflugsziel für Familien und Wanderer; die Bergmilch von hunderten Kühen wird direkt vor Ort zu köstlichen Milchprodukten und Speisen verarbeitet, an welchen sich Groß und Klein erfreuen

**Ausgangspunkt:**  
Vals: Parkplatz Fane Alm 1697 m  
Parkplatz Vals Talschluss 1396 m

**Ausgangspunkt zu folgenden Touren:**  
Brixner Hütte MK 17  
Ochsenalm  
Plattspitze MK 9  
Seefeldscharte MK 15  
Labisebenalm MK 17, 18



**Località:** Valles/Jochtal  
**Posizione:** Malga Fane  
**Typo:** famiglia, active, benessere  
**Categoria:** baita con ristoro  
**Altitudine malga/baita:** 1739 m

**Giorno di riposo:** nessuno  
**Periodo d'apertura:** metà maggio-metà ottobre

**Dislivello:** 42 m  
**Km fino alla malga/baita:** 0,7 km  
**Tempo di percorrenza (andata):** 15 min  
**Raggiungibile con impianto di risalita:** no

**Valutazione difficoltà:** facile 

**Particolarità della malga/baita:**  
caseificio proprio

**Direttamente sulla pista di slittino:** si

**Descrizione della malga/baita:**  
la nuova baita "Kuttenhütte" nella Malga Fane è meta per famiglie e per escursionisti; con il latte delle mucche al pascolo vengono preparati latticini e gustosi piatti per accontentare il palato di grandi e piccini

**Punti di partenza:**  
Valles: parcheggio Malga Fane 1697 m  
Parcheggio Valles 1396 m

**Punto di partenza per le seguenti escursioni:**  
Rifugio Bressanone sentiero n. 17  
Ochsenalm  
Plattspitz (Cima Piatta) 2669 m, sentiero n. 9  
Seefeldscharte sentiero n. 15  
Labisebenalm sentiero n. 17, 18


# Linderalm

Mair Ewald · Aicha 48 Aica  
Aicha 39040 Aica  
Tel.: 0039 333 43 31 903  
karin.mair@dnet.it

**Ferienort:** Vals/Jochtal  
**Lage Alm:** Jochtal  
**Typ:** Familie  
**Kategorie:** bewirtschaftete Hütte  
**Höhe Hütte/Alm:** 1900 m

**Ruhetag:** kein  
**Öffnungszeiten:** Anfang Juni bis Mitte  
Oktober, Mitte Dezember bis Ostern

**Höhenmeter zur Hütte/Alm:** ab Bergstation  
Jochtal 150 m  
**Kilometer zur Hütte/Alm:** 1 km  
**Gehzeit:** 20 min  
**Zustieg mit Lift:** ja

**Schwierigkeitsgrad:** leicht 

**Andere Leistungen:**  
Kinderspielplatz, Sonnenterrasse

**Besondere Note des Hauses:**  
durchgehend warme Küche mit  
hausgemachten Speisen, prämierter Graukäse

**Direkt an der Skipiste:** ja

**Beschreibung Hütte Alm:**  
neue Almhütte mit Sonnenterrasse im Bereich  
des Skigebietes Jochtal, ideal für Familien mit  
Kindern; ab Bergstation Jochtal in 20 min zu  
erreichen

**Ausgangspunkt:**  
Spinges: Parkplatz „Bild Wetterkreuz“ Spinges  
MK 9, ca. 7 km (Gehzeit ca. 1,5 Stunden)  
Vals: Bergstation Jochtal MK 9, ca. 1 km  
(Gehzeit 20 min)  
Mauls: Ritzail MK 10 bis Valler Jöchel und MK 9  
bis Hütte, ca. 4 km (Gehzeit ca. 40 min)

**Ausgangspunkt zu folgenden Touren:**  
Stoanamandl MK 9, 11, 1A (ca. 30 min Gehzeit)  
Fane Alm MK 9 (ca. 2,5 Stunden)  
Vals MK 9 und Rest über Forststraße bis Egger  
am Boden



**Località:** Valles/Jochtal  
**Posizione:** Jochtal  
**Tipo:** famiglia  
**Categoria:** baita con ristoro  
**Altitudine malga/baita:** 1900 m

**Giorno di riposo:** nessuno  
**Periodo d'apertura:** inizio di giugno a metà  
ottobre, metà dicembre a Pasqua

**Dislivello:** 150 m alla stazione a monte della  
cabinovia  
**Km fino alla malga/baita:** 1 km  
**Tempo di percorrenza (andata):** 20 min  
**Raggiungibile con impianto di risalita:** sì

**Valutazione difficoltà:** facile 

**Altri servizi:**  
campo giochi, terrazza al sole

**Particolarità della malga/baita:** cucina calda  
con piatti fatti in casa, formaggio grigio

**Direttamente all'impianto sciistico:** sì

**Descrizione della baita/malga:**  
nuova baita con terrazza al sole nel centro sci-  
istico Jochtal, ideale per famiglie con bambini,  
dalla stazione a Monte Jochtal raggiungibile  
in 20 min

**Punti di partenza:**  
Spinga: parcheggio "Wetterkreuz" sentiero n. 9,  
ca. 7 km (tempo di percorrenza ca. 1,5 h)  
Valles: Jochtal stazione a monte sentiero n. 9,  
ca. 1 km (tempo di percorrenza ca. 20 min)  
Mules/Ritzail: sentiero n. 10 fino Valler Jöchel  
(Passo di Valles) e sentiero n. 9 fino alla baita,  
ca. 4 km (ca. 40 min)

**Punto di partenza per le seguenti escursioni:**  
Stoanamandl sentiero n. 9, 11, 1A (ca. 30 min)  
Malga Fane sentiero n. 9 (ca. 2,5 ore)  
Valles sentiero n. 9, strada forestale fino Egger  
am Boden

# Luckner Hütte

Pichler Karl · Vals 25 Valles  
Mühlbach 39037 Rio di Pusteria  
Tel.: 0039 0472 547 022 · 0039 349 71 53 950  
Fax: 0039 0472 547 022

**Ferienort:** Vals/Jochtal  
**Lage Alm:** Vals Lärchenwiese  
**Typ:** Familie  
**Kategorie:** bewirtschaftete Hütte  
**Höhe Hütte/Alm:** 1455 m

**Ruhetag:** Sommer Montag, Winter kein  
**Öffnungszeiten:** Anfang Juni bis Anfang  
November und Weihnachten bis Ostern

**Höhenmeter zur Hütte/Alm:** 0 m  
**Kilometer zur Hütte/Alm:** 0 km  
**Gehzeit:** 0 min  
**Zustieg mit Skilift:** ja

**Schwierigkeitsgrad:** leicht 

**Besondere Note des Hauses:**  
durchgehend warme Küche

**Direkt an der Skipiste:** ja

**Beschreibung Hütte/Alm:**  
Sonnenterrasse, leckere Tiroler Gerichte;  
hier erwarten Sie schöne Stunden in absoluter  
Entspannung

**Ausgangspunkt:**  
Vals: erreichbar mit dem Auto und ca. 10 min  
vom Ortskern entfernt

**Ausgangspunkt zu folgenden Touren:**  
Altfasstal MK 10  
Gaisjochspitze MK 10, 13  
Vals Talboden markierter Weg



**Località:** Valles/Jochtal  
**Posizione:** Valles Lärchenwiese  
**Tipo:** famiglia  
**Categoria:** baita con ristoro  
**Altitudine malga/baita:** 1455 m

**Giorno di riposo:** estate: lunedì,  
inverno: nessuno  
**Periodo d'apertura:** inizio di giugno-inizio di  
novembre e Natale fino Pasqua

**Dislivello:** 0 m  
**Km fino alla malga/baita:** 0 km  
**Tempo di percorrenza (andata):** 0 min  
**Raggiungibile con skilift:** si

**Valutazione difficoltà:** facile 

**Particolarità della malga/baita:**  
cucina calda continuata

**Direttamente all'impianto sciistico:** si

**Descrizione della baita/malga:**  
grande terrazza al sole, piatti tirolesi;  
godetevi alcune ore di assoluto silenzio

**Punti di partenza:**  
Valles: raggiungibile in macchina o 10 min a  
piedi dal centro di Valles

**Punto di partenza per le seguenti escursioni:**  
Altfasstal sentiero n. 10  
Gaisjochspitze sentiero n. 10, 13  
Valles stazione Jochtal il sentiero segnato


# Nockalm

Fischnaller Werner · Vals 57 Valles  
Mühlbach 39037 Rio di Pusteria  
Tel.: 0039 349 06 86 918  
nockalm@akfree.it

**Ferienort:** Vals/Jochtal  
**Lage Alm:** Jochtal  
**Typ:** Aktiv, Genuss, Familie  
**Kategorie:** bewirtschaftete Alm  
**Höhe Hütte/Alm:** 1766 m

**Ruhetag:** kein  
**Öffnungszeiten:** Anfang Juni bis Mitte  
Oktober und Anfang Dezember bis Ostern

**Höhenmeter zur Hütte/Alm:** 392 m  
**Kilometer zur Hütte/Alm:** 2 km  
**Gehzeit:** 60 min  
**Zustieg mit Lift:** ja

**Schwierigkeitsgrad:** mittel 

**Andere Leistungen:**  
Kinderspielplatz und Sonnenterrasse

**Besondere Note des Hauses:**  
durchgehend warme Küche mit  
hausgemachten Tiroler Spezialitäten

**Direkt an der Skipiste:** ja

**Beschreibung Hütte/Alm:**  
die Nockalm ist ein sonnig ruhiges Wanderziel,  
wo man sich mit beliebten Südtiroler  
Spezialitäten stärken kann; ob zu Fuß oder mit  
dem Fahrrad, wir freuen uns auf jeden Besuch

**Ausgangspunkt:**  
Vals: Egger am Boden MK 2, 2A, 9A, 10  
Vals Talstation: MK 10  
Vals Bergstation: neu angelegter Wanderweg  
direkt bis zur Hütte  
Spinges: Parkplatz Bild Wetterkreuz  
Mauls: Ritzail

**Ausgangspunkt zu folgenden Touren:**  
MK 9 Fane Alm  
Plattspitz  
Planer Alm  
Großer Nock



**Località:** Valles/Jochtal  
**Posizione:** Jochtal  
**Tipo:** active, benessere, famiglia  
**Categoria:** baite con ristoro  
**Altitudine malga/baita:** 1766 m

**Giorno di riposo:** nessuno  
**Periodo d'apertura:** inizio di giugno-metà  
ottobre, inizio di dicembre fino Pasqua

**Dislivello:** 392 m  
**Km fino alla malga/baita:** 2 km  
**Tempo di percorrenza (andata):** 60 min  
**Raggiungibile con impianto di risalita:** si

**Valutazione difficoltà:** media 

**Altri servizi:**  
campo giochi e terrazza al sole

**Particolarità della malga/baita:**  
cucina calda continuata con piatti tirolesi

**Direttamente all'impianto sciistico:** si

**Descrizione della malga/baita:**  
la baita "Nockalm" ha una posizione soleggiata  
e tranquilla, che offre piatti tirolesi, raggiungi-  
bile anche in mountain bike, saremmo felici di  
poeterVi ospitare

**Punti di partenza:**  
Valles: Egger am Boden, sentiero n. 2, 2A, 9A, 10  
cabinovia a valle: sentiero n. 10  
cabinovia a monte: nuovo sentiero fino alla baita  
Spinga: parcheggio "Bild Wetterkreuz"  
Mules: Ritzail

**Punto di partenza per le seguenti escursioni:**  
sentiero 9 Malga Fane  
Plattspitz  
Planer Alm  
Großer Nock


# Simile Mahd Alm

Rainer Alois · Flans 38  
Freienfeld 329040 Prati  
Tel.: 0039 0472 647 162 · 0039 347 23 87 457

**Ferienort:** Vals/Jochtal  
**Lage Alm:** Oberes Sengestal  
**Typ:** Aktiv, Genuss  
**Kategorie:** bewirtschaftete Alm, Schutzhütte  
**Höhe Hütte/Alm:** 2011 m

**Ruhetag:** kein  
**Öffnungszeiten:** Mitte Juni bis Ende  
September

**Höhenmeter zur Hütte/Alm:** 722 m  
**Kilometer zur Hütte/Alm:** 4,5 km  
**Gehzeit:** 150 min  
**Zustieg mit Lift:** nein

**Schwierigkeitsgrad:** schwer 

**Besondere Note des Hauses:**  
hausgemachter Käse und andere Milchprodukte,  
auf Bestellung auch Wildgerichte

**Beschreibung Hütte/Alm:**  
traditionelle Almwirtschaft, Milchverarbeitung,  
einheimische Küche, ruhig und sonnig,  
besonders geeignet für Wanderer und Moun-  
tainbiker

**Ausgangspunkt:**  
Mauls-Trens-Niederflans  
auch Wiesen über Treenserjoch ca. 5 St

**Ausgangspunkt zu folgenden Touren:**  
Pfunderer Höhenweg/MK 2 Sengesjöchl  
Wilde Kreuzspitze MK 2  
Ebengrubenspitze  
Kramerspitze  
Blickenspitze



**Località:** Valles/Jochtal  
**Posizione:** Oberes Sengestal  
**Tipo:** active, benessere  
**Categoria:** baite con ristoro, rifugi alpini  
**Altitudine malga/baita:** 2011 m

**Giorno di riposo:** nessuno  
**Periodo d'apertura:** metà giugno-fine  
settembre

**Dislivello:** 722 m  
**Km fino alla malga/baita:** 4,5 km  
**Tempo di percorrenza (andata):** 150 min  
**Raggiungibile con impianto di risalita:** no

**Valutazione difficoltà:** difficile 

**Particolarità della malga/baita:**  
formaggio e latticini di produzione propria,  
a richiesta specialità a base di selvaggina

**Descrizione della malga/baita:**  
cucina tipica, posizione soleggiata e tranquilla,  
allevamento tradizionale del bestiame, adatto  
per escursionisti e ciclisti

**Punti di partenza:**  
Mules  
Campo di Trens  
Flans  
Prati  
Treenserjoch

**Punto di partenza per le seguenti escursioni:**  
Alta Via di Fundres sentiero n. 2/Sengesjöchl  
Wilde Kreuzspitze (Picco Croce) sentiero n. 2  
Ebengrubenspitze  
Kramerspitze  
Blickenspitze


# Zingerle Hütte

Zingerle Egon · Vals 34 Valles  
Mühlbach 39037 Rio di Pusteria  
Tel.: 0039 0472 547 130 · 0039 340 40 94 045

**Ferienort:** Vals/Jochtal  
**Lage Alm:** Fane Alm  
**Typ:** Familie, Aktiv, Genuss  
**Kategorie:** bewirtschaftete Hütte  
**Höhe Hütte/Alm:** 1739 m

**Ruhetag:** kein  
**Öffnungszeiten:** Anfang Mai-Ende Oktober  
und Weihnachten bis Ostern im Wechsel mit  
Gattererhütte

**Höhenmeter zur Hütte/Alm:** 40 m  
**Kilometer zur Hütte/Alm:** 0,7 km  
**Gehzeit:** 15 min  
**Zustieg mit Lift:** nein

**Schwierigkeitsgrad:** leicht 

**Andere Leistungen:**  
Rodelverleih

**Besondere Note des Hauses:**  
Almkäse, Butter, Joghurt aus eigener  
Produktion

**Direkt an der Rodelbahn:** ja

**Beschreibung Hütte/Alm:**  
urig – gemütlich, hausgemachte Schlutzkrapfen,  
Kasnocken, Hauswürste, Apfelstrudel, Buch-  
weizentorte, ...

**Ausgangspunkt:**  
Vals: Parkplatz Fane Alm 1697 m  
Parkplatz Vals Talschluss 1396 m

**Ausgangspunkt zu folgenden Touren:**  
Brixner Hütte MK 17  
Ochsenalp  
Plattspitze MK 9  
Seefeldscharte MK 15  
Labisebenalm MK 17, 18



**Località:** Valles/Jochtal  
**Posizione:** Malga Fane  
**Typo:** famiglia, active, benessere  
**Categoria:** baita con ristoro  
**Altitudine malga/baita:** 1739 m

**Giorno di riposo:** nessun  
**Periodo d'apertura:** inizio di maggio-fine  
ottobre e Natale fino Pasqua in alternanza con  
Gatterer Hütte

**Dislivello:** 40 m  
**Km fino alla malga/baita:** 0,7 km  
**Tempo di percorrenza (andata):** 15 min  
**Raggiungibile con impianto di risalita:** no

**Valutazione difficoltà:** facile 

**Altri servizi:**  
noleggio slittino

**Particolarità della malga/baita:**  
formaggio della malga, burro, jogurt – tutto di  
produzione propria

**Direttamente sulla pista di slittino:** si

**Descrizione della malga/baita:**  
rustica, comoda, piatti fatti in casa come  
Schlutzkrapfen, Kasnocken, Strudel di mele

**Punti di partenza:**  
Valles: parcheggio Malga Fane 1697 m  
parcheggio Valles 1396 m

**Punto di partenza per le seguenti escursioni:**  
Rifugio Bressanone sentiero n. 17  
Ochsenalp  
Plattspitze sentiero n. 9  
Seefeldscharte sentiero n. 15  
Labisebenalm sentiero n. 17, 18

# Ochsenalm

Fissneider Klaus  
Mühlbach 39037 Rio di Pusteria  
Tel.: 0039 348 23 39 856 · 0039 389 80 15 116

**Ferienort:** Vals/Jochtal  
**Lage Alm:** Jochtal  
**Typ:** Familie, Genuss, Aktiv  
**Kategorie:** Jausenstation  
**Höhe Hütte/Alm:** 2100 m

**Ruhetag:** kein  
**Öffnungszeiten:** zu den Öffnungszeiten der  
Kabinenbahn

**Höhenmeter zur Hütte/Alm:** ab Bergstation  
Jochtal 100 m  
**Kilometer zur Hütte/Alm:** 1 km  
**Gehzeit:** 15 min  
**Zustieg mit Lift:** ja

**Schwierigkeitsgrad:** leicht 

**Besondere Note des Hauses:**  
durchgehend typisch warme Tiroler Küche mit  
hausgemachten Speisen

**Direkt an der Skipiste:** ja

**Beschreibung Hütte/Alm:**  
neue Almhütte mit kleinem Streichelzoo und  
Sonnenterrasse im Bereich des Skigebietes  
Jochtal, ideal für Familien mit Kindern, mit der  
Bergbahn ab Vals und dann ab Bergstation  
Jochtal in 15 min zu erreichen

**Ausgangspunkt:**  
Spinges: ab Wetterkreuz MK 9, ca. 7 km (2,5 Std)  
Bergstation Jochtal: MK 9, ca. 1 km (15 min)  
Mauls/Ritzail: MK 10 bis Valler Jöchel, MK 9 bis  
Hütte, ca. 4 km (1 Std)

**Ausgangspunkt zu folgenden Touren:**  
Stoanamandl MK 1A (ca. 30 min Gehzeit)  
Fane Alm MK 11, 9 (ca. 2 Stunden)  
Vals MK 11, 9, 10



30

**Località:** Valles/Jochtal  
**Posizione:** Jochtal  
**Tipo:** famiglia, benessere, active  
**Categoria:** baita con ristoro  
**Altitudine malga/baita:** 2100 m

**Giorno di riposo:** nessuno  
**Periodo d'apertura:** durante l'apertura della  
cabinovia

**Dislivello:** dalla stazione a monte Jochtal 100 m  
**Km fino alla malga/baita:** 1 km  
**Tempo di percorrenza (andata):** 15 min  
**Raggiungibile con impianto di risalita:** si

**Valutazione difficoltà:** facile 

**Particolarità della malga/baita:**  
cucina casareccia calda a orario continuato

**Direttamente sulla pista di sci:** si

**Descrizione della malga/baita:**  
rifugio nuovo con minizoo e terrazza soleggiata  
nel comprensorio sciistico Jochtal, ideale per  
famiglie con bambini, raggiungibile con la  
cabinovia da Valles e dalla stazione a monte  
in 15 min

**Punti di partenza:**  
Spinga: parcheggio "Wetterkreuz" MK 9, ca. 7  
km (tempo di percorrenza ca 2,5 h)  
Valles: stazione a monte Jochtal MK 9, ca. 1  
km (15 min)  
Mules/Ritzail: MK 10 fino Valler Jöchel e MK 9  
fino alla baita, ca 4 km (1 h)

**Punto di partenza per le seguenti escursioni:**  
Stoanamandl sentiero n. 1A (ca. 30 min)  
Malga Fane sentiero n. 11, 9 (ca. 2 h)  
Valles: sentiero n. 11, 9, 10

# Meransen Gitschberg Altfasstal Maranza Gitschberg Valle Altfasstal



- 12** Bacherhütte
- 13** Gitschhütte
- 14** Großberghütte
- 15** Kiener Alm
- 16** Moser Hütte
- 17** Pichlerhütte
- 18** Pranter Stadel Hütte
- 19** Wieserhütte

## INFOPOINT

### MERANSEN/MARANZA

Seilbahnplatz 123 Piazza Funivia

Meransen I-39037 Maranza

Tel. 0472 886 048

Fax 0472 520 125

[info@gitschberg-jochtal.com](mailto:info@gitschberg-jochtal.com)

[www.gitschberg-jochtal.com](http://www.gitschberg-jochtal.com)

Achtung: Die Wegebeschilderung wird erneuert. Unterschiede in der Wegenummerierung sind deshalb möglich.  
Attenzione: I segnavia stradale verrà rinnovata. Sono possibili variazioni nella numerazione stradale.




# Bacherhütte

Stolz Karl · Meransen · Maranza  
Mühlbach 39037 Rio di Pusteria  
Tel.: 0039 0472 520 228 · 0039 340 56 21 093  
Fax: 0039 0472 520 290

**Ferienort:** Meransen/Gitschberg (1400 m)  
**Lage Alm:** Gitschberg  
**Typ:** Aktiv, Genuss, Familie  
**Kategorie:** bewirtschaftete Hütte  
**Höhe Hütte/Alm:** 1744 m

**Ruhetag:** Samstag, außer im August  
**Öffnungszeiten:** Mitte Dezember bis Ostern,  
Anfang Juni bis Mitte Oktober

**Höhenmeter zur Hütte/Alm:** 340 m  
**Kilometer zur Hütte/Alm:** 3,5 km  
**Gehzeit:** 60 min  
**Zustieg mit Lift:** ja

**Schwierigkeitsgrad:** mittel 

**Besondere Note des Hauses:**  
verschiedene Knödelsorten

**Direkt an der Skipiste:** ja  
**Direkt an der Langlaufloipe:** ja

**Beschreibung Hütte/Alm:**  
die Hütte liegt sonnig am Südwesthang des Gitschberges am Ende mehrerer Forstwege und ist ein ideales Wanderziel für Familien und für leichte Mountainbiketouren

**Ausgangspunkt:**  
Talstation Gitschberg Seilbahn 1428 m  
Zugang mit Lift Mittelstation Gitschberg  
Parkplatz Altfasstal oder ab Kaufmannhof

**Ausgangspunkt zu folgenden Touren:**  
Gitschberg 2510 m MK 14, 12  
Kleiner Gitsch 2264 m MK 14, 12, 21  
Meransen Möserweg MK 14, 12A



**Località:** Maranza/Gitschberg  
**Posizione:** Gitschberg  
**Tipo:** famiglia, active, benessere  
**Categoria:** baite con ristoro  
**Altitudine malga/baita:** 1744 m

**Giorno di riposo:** sabato (tranne agosto)  
**Periodo d'apertura:** inizio di giugno fino metà ottobre e metà dicembre fino Pasqua

**Dislivello:** 340 m  
**Km fino alla malga/baita:** 3,5 km  
**Tempo di percorrenza (andata):** 60 min  
**Raggiungibile con impianto di risalita:** si

**Valutazione difficoltà:** media 

**Particolarità della malga/baita:**  
diversi canederli

**Direttamente all'impianto sciistico:** si  
**Direttamente sulla pista di sci da fondo:** si

**Descrizione della malga/baita:**  
la baita è in una posizione soleggiata e tranquilla e protetta sulle pendici meridionali del Gitschberg; un'escursione ideale per famiglie, è raggiungibile anche in mountainbike

**Punti di partenza:**  
Stazione Valle della cabinovia Gitschberg 1428 m  
Parcheggio Altfasstal  
Maso "Kaufmannhof"

**Punto di partenza per le seguenti escursioni:**  
Gitschberg 2510 m sentiero n. 14, 12  
Kleiner Gitsch 2264 m sentiero n. 14, 12, 21  
Möserweg sentiero n. 14, 12A


# Gitschhütte

Unterkircher Meinrad · Meransen · Maranza  
Mühlbach 39037 Rio di Pusteria  
Tel.: 0039 0472 520 347 · 0039 328 64 92 699  
gitschhuette@rolmail.net  
www.gitschhuette.com

**Ferienort:** Meransen/Gitschberg (1400 m)  
**Lage Alm:** Gitschberg  
**Typ:** Genuss, Aktiv, Familie  
**Kategorie:** bewirtschaftete Hütte  
**Höhe Hütte/Alm:** 2210 m

**Ruhetag:** kein  
**Öffnungszeiten:** im Winter und im Sommer zu den Öffnungszeiten der Kabinenbahn

**Höhenmeter zur Hütte/Alm:** ab Bergstation Gitschberg ca. 100 m  
**Kilometer zur Hütte/Alm:** ab Bergst. 0,3 km  
**Gehzeit:** 20 min  
**Zustieg mit Lift:** ja

**Schwierigkeitsgrad:** leicht 

**Andere Leistungen:** kinderfreundlich und herrliches Dolomitenpanorama

**Besondere Note des Hauses:** durchgehend warme Küche mit wechselnden Gerichten, ideal auch für Skitourengänger

**Direkt an der Skipiste:** ja

**Beschreibung Hütte/Alm:**  
gemütliche Jausestation am Fuße des Gitschberges mit Fernblick auf die Dolomiten, Sarntaler Alpen, Stubaier Alpen, Zillertaler Alpen und die Rieserferner Gruppe, Ausgangspunkt für verschiedene Wanderziele

**Ausgangspunkt:**  
Meransen: Talstation Gitschberg  
Pichlerhof und dann MK 12  
Kieneralm

**Ausgangspunkt zu folgenden Touren:**  
Gitschberg 2510 m MK 12  
Kleiner Gitsch 2264 m MK 12, 21  
Kiener Alm MK 20  
Meransen Möserweg MK 12, 21, 21A, 6, 12A  
Seefeldsee MK 12, 21A, 6  
Altfasstal



**Località:** Maranza/Gitschberg  
**Posizione:** Gitschberg  
**Tipo:** famiglia, active, benessere  
**Categoria:** baite con ristoro  
**Altitudine malga/baita:** 2210 m

**Giorno di riposo:** nessuno  
**Periodo d'apertura:** d'inverno e d'estate durante l'apertura della cabinovia

**Dislivello:** 100 m dalla staz. a monte della cab.  
**Km fino alla malga/baita:** 0,3 km  
**Tempo di percorrenza (andata):** 20 min  
**Raggiungibile con impianto di risalita:** sì

**Valutazione difficoltà:** facile 

**Altri servizi:**  
adatto per bambini, con meravigliosa vista panoramica sulle dolomiti

**Particolarità della malga/baita:**  
cucina calda continuata con diversi piatti; ideale anche per sci alpinismo

**Direttamente all'impianto sciistico:** sì

**Descrizione della malga/baita:**  
comoda baita con ristoro sul monte Gitschberg; da quassù si gode una vista splendida su oltre 500 cime delle Dolomiti e delle Alpi Austriache, la baita è punto di partenza per molte escursioni

**Punti di partenza:**  
Cabinovia Gitschberg  
Maso Pichlerhof sentiero n.12  
Kieneralm

**Punto di partenza per le seguenti escursioni:**  
Gitschberg 2510 m sentiero n. 12  
Kleiner Gitsch 2264 m sentiero n. 12, 21  
Kiener Alm sentiero n. 20  
Parcheggio Altfasstal-Möserweg sentiero n. 12, 21, 21A, 6, 12A  
Lago Seefeld sentiero n. 12, 21A, 6  
Altfasstal

# Großberghütte

Hinterlechner Rosa · Meransen · Maranza  
Mühlbach 39037 Rio di Pusteria  
Tel.: 0039 0472 520 277  
Fax: 0039 0472 522 550  
info@grossberghuette.com  
www.grossberghuette.com

**Ferienort:** Meransen/Gitschberg (1400 m)  
**Lage Alm:** Großberg/Altfasstal  
**Typ:** Familie, Genuss  
**Kategorie:** Berg-App., bewirtschaftete Hütte  
**Höhe Hütte/Alm:** 1644 m

**Ruhetag:** kein  
**Öffnungszeiten:** Anfang Mai bis Mitte November  
und Mitte Dezember bis Ostern

**Höhenmeter zur Hütte/Alm:** 94 m  
**Kilometer zur Hütte/Alm:** 2,3 km  
**Gehzeit:** 30 min  
**Zustieg mit Lift:** nein

**Schwierigkeitsgrad:** leicht 

**Besondere Note des Hauses:**  
durchgehend warme Küche,  
Hausgemachtes und Wildspezialitäten

**Direkt an der Langlaufloipe:** ja

**Beschreibung Hütte/Alm:**  
rustikale Einrichtung, große Sonnenterrasse,  
geeignet auch für Familienfeiern, Firmenessen,  
usw.

**Ausgangspunkt:**  
Meransen: Parkplatz Altfasstal-Großberg  
Gitschberg-Seefeld-Altfasstal  
Vals: Leitensteig-Großberg

**Ausgangspunkt zu folgenden Touren:**  
Feldspitze  
Gaisjoch MK 15B, 13A, 13, 13B  
Altfasstal MK 15  
Vals MK 10



**Località:** Maranza/Gitschberg  
**Posizione:** Großberg  
**Tipo:** famiglia, benessere  
**Categoria:** appart. in quota, baite con ristorante  
**Altitudine malga/baita:** 1644 m

**Giorno di riposo:** nessuno  
**Periodo d'apertura:** inizio maggio fino metà  
novembre e metà dicembre fino Pasqua

**Dislivello:** 94 m  
**Km fino alla malga/baita:** 2,3 km  
**Tempo di percorrenza (andata):** 30 min  
**Raggiungibile con impianto di risalita:** no

**Valutazione difficoltà:** facile 

**Particolarità della malga/baita:**  
cucina calda continuata, piatti tipici e specialità  
a base di selvaggina

**Direttamente sulla pista di sci da fondo:** si

**Descrizione della malga/baita:**  
spaziosa terrazza al sole, ideale per feste  
familiari

**Punti di partenza:**  
Maranza: parcheggio Altfasstal-Gitschberg-  
Lago Grande  
Vals: Leitensteig

**Punto di partenza per le seguenti escursioni:**  
Feldspitz  
Gaisjoch sentiero n. 15B, 13A, 13, 13B  
Altfasstal sentiero n. 15  
Vals sentiero n. 10


# Kiener Alm

Volgger Erich & Co. · Sergs 23  
Vintl 39030 Vandoies  
Tel.: 0039 0472 520 132 · 333 83 87 922  
Fax: 0039 0472 520 132  
kieneralm@rolmail.net  
www.kieneralm.com

**Ferienort:** Vintl/Pfunderertal  
**Lage Alm:** Scharte  
**Typ:** Familie  
**Kategorie:** bewirtschaftete Alm  
**Höhe Hütte/Alm:** 1741 m

**Ruhetag:** kein  
**Öffnungszeiten:** Mitte Dezember bis Ostern  
und Mai bis Mitte Oktober

**Höhenmeter zur Hütte/Alm:** 0 m  
**Kilometer zur Hütte/Alm:** 0 km  
**Gehzeit:** 0 min

**Schwierigkeitsgrad:** leicht 

**Andere Leistungen:**  
Kinderspielplatz, Ferienwohnungen

**Besondere Note des Hauses:**  
warme Küche von 11.00 bis 17.00 Uhr, mit dem  
Auto erreichbar auch im Winter

**Direkt an der Skipiste :** ja

**Beschreibung Hütte/Alm:**  
gemütliches Bergrestaurant in ruhiger Lage  
mit großem Kinderspielplatz und guter Tiroler  
Küche

**Ausgangspunkt:**  
Meransen: Bergstation Gitschberg  
Vintl  
Weitental

**Ausgangspunkt zu folgenden Touren:**  
Gitschberg MK 20, 12  
Stollrundweg  
Vintl MK 11A, 11  
Weitental MK 20  
Bacherhütte MK 19, 19B, 12, 14  
Seefeldseen



**Località:** Vandoies/Val di Funderes  
**Posizione:** Scharte  
**Tipo:** famiglia  
**Categoria:** baite con ristoro  
**Altitudine malga/baita:** 1741 m

**Giorno di riposo:** nessuno  
**Periodo d'apertura:** metà dicembre fino  
Pasqua e maggio fino metà ottobre

**Dislivello:** 0 m  
**Km fino alla malga/baita:** 0 km  
**Tempo di percorrenza (andata):** 0 min

**Valutazione difficoltà:** facile 

**Altri servizi:**  
parco giochi, appartamenti

**Particolarità della malga/baita:**  
cucina calda dalle ore 11 fino alle ore 17,  
raggiungibile in macchina anche d'inverno

**Direttamente all'impianto sciistico:** si

**Descrizione della malga/baita:**  
un piccolo ristorante in una posizione soleggiata  
e tranquilla con un grande parco giochi, cucina  
tirolese

**Punti di partenza:**  
Maranza: stazione monte Gitschberg  
Vandoies  
Vallarga

**Punto di partenza per le seguenti escursioni:**  
Gitschberg sentiero n. 20, 12  
Stollrundweg  
Vandoies sentiero n. 11A, 11  
Vallarga sentiero n. 20  
Bacherhütte sentiero n. 19, 19B, 12, 14  
Lago Grande

# Moser Hütte

Peintner Roland · Meransen 49 Maranza  
Mühlbach 39037 Rio di Pusteria  
Tel.: 0039 348 30 30 925  
info@moserhuette.it  
www.moserhuette.it

**Ferienort:** Meransen/Gitschberg (1400 m)

**Lage Alm:** Klein Gitsch

**Typ:** Familie, Aktiv, Genuss

**Kategorie:** bewirtschaftete Hütte

**Höhe Hütte/Alm:** 1936 m

**Ruhetag:** kein

**Öffnungszeiten:** Mitte Mai bis Mitte Oktober

**Höhenmeter zur Hütte/Alm:** 386 m

**Kilometer zur Hütte/Alm:** 4 km

**Gehzeit:** 90 min

**Zustieg mit Lift:** nein

**Schwierigkeitsgrad:** leicht 

**Besondere Note des Hauses:**

durchgehend warme Küche mit Tiroler Hausmannskost und selbstgemachten Kuchen und Torten von Traudi

**Direkt an der Rodelbahn:** ja

**Beschreibung Hütte/Alm:**

gemütliches, sonniges Wanderziel für die ganze Familie mit Liegewiese und kleinem Spielplatz

**Ausgangspunkt:**

Meransen: Parkplatz „Altfasstal“ in Meransen auf Forstweg in ca. 90 min zu erreichen (auch mit Kinderwagen)

**Ausgangspunkt zu folgenden Touren:**

Klein Gitsch MK 6

Falzarer Joch MK 6, 6B

Parkplatz Altfasstal MK 6, 16A, 16, 10

Meransen MK 6, 12A



**Località:** Maranza/Gitschberg

**Posizione:** Klein Gitsch

**Tipo:** famiglia, active, benessere

**Categoria:** baite con ristoro

**Altitudine malga/baita:** 1936 m

**Giorno di riposo:** nessuno

**Periodo d'apertura:** metà maggio-metà ottobre

**Dislivello:** 386 m

**Km fino alla malga/baita:** 4 km

**Tempo di percorrenza (andata):** 90 min

**Raggiungibile con impianto di risalita:** no

**Valutazione difficoltà:** facile 

**Particolarità della malga/baita:**

cucina calda continuata con piatti tirolesi e torte fatte in casa

**Direttamente sulla pista di slittino:** si

**Descrizione della malga/baita:**

fantastica meta escursionistica per tutta la famiglia, prato con sdraio e parco giochi

**Punti di partenza:**

Maranza: parcheggio "Altfasstal" tempo di percorrenza ca. 90 min (anche con il passeggino)

**Punto di partenza per le seguenti escursioni:**

Klein Gitsch sentiero n. 6

Falzarer Joch sentiero n. 6, 6B

Parcheggio Altfasstal-Möserweg

sentiero n. 6, 16A, 16, 10

Maranza sentiero n. 6, 12A


# Pichlerhütte

Hofer Grünfelder Matthias · Meransen 55  
Mühlbach 39037 Rio di Pusteria  
Tel.: 0039 333 69 52 941  
pichlerhuette@rolmail.net  
www.pichlerhuette.com

**Ferienort:** Meransen/Gitschberg (1400 m)  
**Lage Alm:** Gitschberg  
**Typ:** Familie, Aktiv  
**Kategorie:** bewirtschaftete Hütte  
**Höhe Hütte/Alm:** 1918 m

**Ruhetag:** kein  
**Öffnungszeiten:** Anfang Dezember bis Ostern

**Höhenmeter zur Hütte/Alm:** 490 m  
**Kilometer zur Hütte/Alm:** 4 km  
**Gehzeit:** 60 min  
**Zustieg mit Lift:** ja

**Schwierigkeitsgrad:** mittel 

**Besondere Note des Hauses:**  
durchgehend warme hausgemachte Tiroler  
Spezialitäten

**Direkt an der Skipiste:** ja

**Beschreibung Hütte/Alm:**  
ideal an der Skipiste gelegen, große Sonnen-  
terrasse, wunderschöner Panoramablick

**Ausgangspunkt:**  
Meransen: Pichlerhof-Graben Kreuz-Pichlerhütte

**Ausgangspunkt zu folgenden Touren:**  
Gitschberg 2510 m MK 12  
Klein Gitsch 2264 m MK 12, 21  
Kiener Alm Rundweg Gaisraste MK 20  
Meransen Möserweg



**Località:** Maranza/Gitschberg  
**Posizione:** : Gitschberg  
**Tipo:** famiglia, active  
**Categoria:** baite con ristoro  
**Altitudine malga/baita:** 1918 m

**Giorno di riposo:** nessuno  
**Periodo d'apertura:** inizio di dicembre fino  
Pasqua

**Dislivello:** 490 m  
**Km fino alla malga/baita:** 4 km  
**Tempo di percorrenza (andata):** 60 min  
**Raggiungibile con impianto di risalita:** si

**Valutazione difficoltà:** media 

**Particolarità della malga/baita:**  
cucina calda continuata con piatti tirolesi fatti  
in casa

**Direttamente all'impianto sciistico:** si

**Descrizione della malga/baita:**  
la nostra baita si trova direttamente sulla  
discesa "Nesselwiese"; grande terrazza al sole,  
panorama meraviglioso

**Punti di partenza:**  
Maranza: Maso "Pichlerhof"-Graben Kreuz

**Punto di partenza per le seguenti escursioni:**  
Monte Gitschberg 2510 m sentiero n. 12  
"Klein Gitsch" 2264 m sentiero n. 12, 21  
Malga "Kiener Alm", Rundweg Gaisraste n. 20  
Maranza sentiero "Möserweg"

# Pranter Stadl Hütte

Unterkircher Konrad · Meransen · Maranza  
Mühlbach 39037 Rio di Pusteria  
Tel.: 0039 340 62 13 882

**Ferienort:** Meransen/Gitschberg (1400 m)  
**Lage Alm:** Großberg  
**Typ:** Familie, Aktiv, Genuss  
**Kategorie:** bewirtschaftete Hütte  
**Höhe Hütte/Alm:** 1833 m

**Ruhetag:** kein  
**Öffnungszeiten:** Mitte Mai bis Ende Oktober

**Höhenmeter zur Hütte/Alm:** 283 m  
**Kilometer zur Hütte/Alm:** 5,3 km  
**Gehzeit:** 90 min  
**Zustieg mit Lift:** nein

**Schwierigkeitsgrad:** mittel 

## Andere Leistungen:

Fahrradverleih, Kinderspielplatz

## Besondere Note des Hauses:

durchgehend warme Küche, Kasnocken, süße Krapfen, Apfelstrudel, jeden Sonntag und an Feiertagen Grillspezialitäten

## Beschreibung Hütte/Alm:

urige Almhütte im Talschluss des Altfasstales mit Tieren, Fischteich und Steingarten

## Ausgangspunkt:

Meransen: Parkplatz Altfasstal durch das idyllische Altfasstal von der Bergbahn Gitschberg über den Höhenweg zu den Seefeldseen mit Rückkehr durch das Altfasstal

## Ausgangspunkt zu folgenden Touren:

Seefeldspitz MK 15, 6  
Seefeldalm  
Schellenbergsteig MK 16B, 12B, 6  
Klein Gitsch MK 16B, 12B, 6  
Falzarer Joch MK 16B, 12B, 6, 6B, 12



**Località:** Maranza/Gitschberg  
**Posizione:** Großberg  
**Tipo:** famiglia, active, benessere  
**Categoria:** baita con ristoro  
**Altitudine malga/baita:** 1833 m

**Giorno di riposo:** nessuno  
**Periodo d'apertura:** metà maggio fino fine ottobre

**Dislivello:** 283 m  
**Km fino alla malga/baita:** 5,3 km  
**Tempo di percorrenza (andata):** 90 min  
**Raggiungibile con impianto di risalita:** no

**Valutazione difficoltà:** media 

## Altri servizi:

noleggio di biciclette, parco giochi

## Particolarità della malga/baita:

cucina calda continuata, dolci, strudel di mele, grigliate ogni domenica e giorni festivi

## Descrizione della malga/baita:

baita rustica alla fine della Valle Altfasstal con animali e un laghetto dei pesci

## Punti di partenza:

Maranza: parcheggio Altfasstal dalla stazione a monte Gitschberg-Schellenbergsteig-Lago Seefeld

## Punto di partenza per le seguenti escursioni:

Seefeldspitze sentiero n. 15, 6  
Seefeldalm  
Schellenbergsteig sentiero n. 16B, 12B, 6  
Klein Gitsch sentiero n. 16B, 12B, 6  
Falzarer Joch sentiero n. 16B, 12B, 6, 6B, 12


# Wieserhütte

Fischnaller Simon · Meransen 32 Maranza  
Mühlbach 39037 Rio di Pusteria  
Tel.: 0039 0472 520 350 · 0039 0472 520 105  
Fax: 0039 0472 520 105  
info@schutzhaus-wieserhuette.com  
www.wieserhuette.com

**Ferienort:** Meransen/Gitschberg (1400 m)  
**Lage Alm:** Großberg/Altfasstal  
**Typ:** Familie, Aktiv  
**Kategorie:** bewirtschaftete Hütte, Schutzhütte  
**Höhe Hütte/Alm:** 1850 m

**Ruhetag:** kein  
**Öffnungszeiten:** Mitte Mai bis Anfang  
November

**Höhenmeter zur Hütte/Alm:** 300 m  
**Kilometer zur Hütte/Alm:** 5,5 km  
**Gehzeit:** 90 min  
**Zustieg mit Lift:** nein

**Schwierigkeitsgrad:** mittel 

**Andere Leistungen:**  
Verkauf von Käsespezialitäten

**Besondere Note des Hauses:**  
eigene Almkäserei, Hüttenabende und  
Übernachtungsmöglichkeit

**Beschreibung Hütte/Alm:**  
die Wieserhütte idyllisch gelegen im Altfasstal  
ist ein beliebtes Ausflugsziel am Aufstieg zu  
den Seefeldseen und weiteren Wanderungen;  
besonders geeignet für Familien, auch mit  
Kinderwagen und Mountainbike erreichbar

**Ausgangspunkt:**  
Meransen: Parkplatz Altfasstal MK 14, 15 oder  
übern Jochsteig oder  
übern Gitschberg

**Ausgangspunkt zu folgenden Touren:**  
Seefeldspitze MK 15, 6  
Seefeldalm  
Schellenbergsteig MK 16B, 12B, 6  
Klein Gitsch MK 16B, 12B, 6  
Falzärer Joch MK 16B, 12B, 6, 6B, 12  
Jochsteig-Gaisjochspitze MK 16B, 16B, 13B, 13



**Località:** Maranza/Gitschberg 1400 m  
**Posizione:** Großberg/Altfasstal  
**Tipo:** famiglia, active,  
**Categoria:** baite con ristorante, rifugi alpini  
**Altitudine malga/baita:** 1850 m

**Giorno di riposo:** nessuno  
**Periodo d'apertura:** metà maggio-inizio di  
novembre

**Dislivello:** 300 m  
**Km fino alla malga/baita:** 5,5 km  
**Tempo di percorrenza (andata):** 90 min  
**Raggiungibile con impianto di risalita:** no

**Valutazione difficoltà:** media 

**Altri servizi:**  
vendita di diversi tipi di formaggio di produzi-  
one propria

**Particolarità della malga/baita:**  
caseificio proprio, serate in baita,  
pernottamento

**Descrizione della malga/baita:**  
il rifugio Wieser è punto d'arrivo di una piace-  
vole camminata; posizione idilliaca sul sentiero  
che porta ai Laghi Seefeld; un'escursione  
ideale per famiglie, è raggiungibile anche con il  
passeggino e in mountainbike

**Punti di partenza:**  
Maranza: parcheggio Altfasstal/sentiero Alt-  
fasstal n. 14/15  
Sentiero Jochsteig  
dal Gitschberg

**Punto di partenza per le seguenti escursioni:**  
Seefeldspitze sentiero n. 15, 6  
Seefeldalm  
Schellenbergsteig sentiero n. 16B, 12B, 6  
Klein Gitsch sentiero n. 16B, 12B, 6  
Falzärer Joch sentiero n. 16B, 12B, 6, 6B, 12  
Jochsteig-Gaisjochspitze sentiero n. 16B, 16B, 13B, 13

# Rodenecker-Lüsner Alm Alpe di Rodengo-Luson

Hochpustertal



- 20** Schutzhütte Kreuzwiesenalm
- 21** Oberhauser Hütte
- 22** Rastner Hütte
- 23** Roner Hütte
- 24** Starkenfeld-Plunahütte
- 25** Turnaretscher Alm

## INFOPOINT RODENECK/RODENGO

Rodeneck I-39030 Rodengo  
Tel. 0472 454 044 · Fax 0472 454 050  
rodeneck@gitschberg-jochtal.com  
www.gitschberg-jochtal.com  
www.rodeneck.com

Achtung: Die Wegebeschilderung wird erneuert. Unterschiede in der Wegenummerierung sind deshalb möglich.  
Attenzione: I segnavia stradale verrà rinnovata. Sono possibili variazioni nella numerazione stradale.

D o l o m i t e n  
Naturpark Fanes - Sennes - Prags



# Schutzhütte Kreuzwiesenalm

Fam. Hinteregger · Zalnerhof  
Lüsen/Rungg 39040 Luson  
Tel.: 0039 0472 413 714 · 0039 333 74 84 880  
Fax: 0039 0472 413 714  
info@kreuzwiesenalm.com  
www.kreuzwiesenalm.com

**Ferienort:** Lüsen

**Lage Alm:** Lüsner Alm

**Typ:** Familie, Aktiv, Genuss

**Kategorie:** Schutzhütte mit Almwirtschaft

**Höhe Hütte/Alm:** 1924 m

**Ruhetag:** kein


**Öffnungszeiten:** Mitte Mai bis Anfang  
November, Winter zeitweise geöffnet

**Höhenmeter zur Hütte/Alm:** 200 m

**Kilometer zur Hütte/Alm:** 3 km

**Gehzeit:** 50 min (mit Kinderwagen erreichbar)

**Zustieg mit Lift:** nein

**Schwierigkeitsgrad:** leicht 

## Andere Leistungen:

großer Kinderspielplatz, Kegelbahn, Liege-  
stühle, Rodel- und Schneeschuhverleih

## Besondere Note des Hauses:

Genuss-Almkäserei, bodenständige Tiroler-  
kuchl, Almurlaub in urigen und komfortablen  
Zimmern, Musik von Mani und Michi

**Direkt an der Langlaufloipe:** ja

**Direkt an der Rodelbahn:** ja

## Beschreibung Hütte/Alm:

stilgerecht erneuerte Schutzhütte am  
schönsten Fleck der Rodenecker-Lüsner Alm,  
einzigartige Almidylle, Traupanorama,  
Wandererlebnisse auf unberührter Hochalm,  
24 Betten – 25 Lagerplätze, Almsauna

## Ausgangspunkt:

Lüsen/Flitt: Parkplatz Schwaigerboden ca. 50  
min; Parkplatz Herol ca. 1,40 h  
Rodeneck: Parkplatz Zumis ca. 2 h  
Montal: Parkplatz Kreuzner Ellen ca. 1,40 h;  
St. Lorenzen: über Onach ca. 2 h

## Ausgangspunkt zu folgenden Touren:

Astjoch (45 min); Campill-Jakobstöckl (1h);  
Würzjoch (4 h); Hüttenrunde (2 h)



**Località:** Luson

**Posizione:** Alpe di Luson

**Typo:** famiglia, active, benessere

**Categoria:** rifugio alpino

**Altitudine malga/baita:** 1924 m

**Giorno di riposo:** nessuno

**Periodo d'apertura:** metà maggio – inizio di  
novembre, d'inverno temporaneamente aperto

**Dislivello:** 200 m

**Km fino alla malga/baita:** 3 km

**Tempo di percorrenza (andata):** ca. 50 min  
(anche con il passeggino)

**Raggiungibile con impianto di risalita:** no

**Valutazione difficoltà:** facile 

## Altri servizi:

grande parco giochi, gioco ai birilli, sedie a  
sdraio, noleggio di slittini e di ciaspole

## Particolarità della malga/baita:

malga casearia, cucina tipica tirolese, vacanze  
relax sulla malga in camere confortevoli, musi-  
ca di Mani e Michi

**Direttamente sulla pista di sci da fondo:** si

**Direttamente sulla pista di slittino:** si

## Descrizione della malga/baita:

rifugio rinnovato in stile tipico e rustico sul  
posto più bello dell'alpe di Rodengo-Luson, na-  
tura idilliaca, panorama meraviglioso, escursioni  
sull'altopiano, 24 letti – 25 cuccette, sauna

## Punti di partenza:

Luson/Flitt: parcheggio Schwaigerboden (ca.  
50 min); parcheggio Herol (ca. 1,40 h)  
Rodengo: parcheggio Zumis (ca. 2 h)  
Mantana: parcheggio Kreuzner Ellen (ca. 1,40 h)  
S. Lorenzo: attraverso Onach (ca. 2 h)

## Punto di partenza per le seguenti escursioni:

Cima Lasta (45 min); Campill-Jakobstöckl (1 h);  
Passo delle Erbe (4 h); escursione della malga (2h)


# Oberhauser Hütte

Fam. Leitner Alfred · Kreuznerberg 6  
Lüsen 39040 Luson  
Tel.: 0039 340 58 45 259  
Fax: 0039 0472 413 778  
oberhauserhuette@yahoo.it

**Ferienort:** Rodeneck/Lüsen  
**Lage Alm:** Rodenecker/Lüsner Alm  
**Typ:** Familie  
**Kategorie:** bewirtschaftete Alm  
**Höhe Hütte/Alm:** 1725 m

**Ruhetag:** Montag, außer im August  
**Öffnungszeiten:** ganzjährig geöffnet

**Höhenmeter zur Hütte/Alm:** 20 m  
**Kilometer zur Hütte/Alm:** 0,5 km  
**Gehzeit:** 15 min  
**Zustieg mit Lift:** nein

**Schwierigkeitsgrad:** leicht 

**Andere Leistungen:**  
Kinderspielplatz, Rodelverleih, Liegewiese

**Besondere Note des Hauses:**  
hofeigene Produkte, von 12.00 bis 18.00 Uhr  
durchgehend warme Küche

**Direkt an der Langlaufloipe:** ja  
**Direkt an der Rodelbahn:** ja

**Beschreibung Hütte/Alm:**  
herrliche Sonnenterrasse, gemütliche Stube,  
ruhige Lage

**Ausgangspunkt:**  
Rodeneck: Parkplatz Zumis 15 min

**Ausgangspunkt zu folgenden Touren:**  
Rodenecker-Lüsner Alm  
Astjoch MK 4, 2



**Località:** Rodengo/Luson  
**Posizione:** Alpe di Rodengo/Luson  
**Tipo:** famiglia  
**Categoria:** baita con ristoro  
**Altitudine malga/baita:** 1725 m

**Giorno di riposo:** lunedì (tranne d'agosto)  
**Periodo d'apertura:** tutto l'anno

**Dislivello:** 20 m  
**Km fino alla malga/baita:** 0,5 km  
**Tempo di percorrenza (andata):** 15 min  
**Raggiungibile con impianto di risalita:** no

**Valutazione difficoltà:** facile 

**Altri servizi:**  
parco giochi, noleggio di slittini,

**Particolarità della malga/baita:**  
prodotti fatti in casa, cucina calda continuata  
dalle ore 12 fino alle ore 18

**Direttamente sulla pista di sci da fondo:** si  
**Direttamente sulla pista di slittino:** si

**Descrizione della malga/baita:**  
grande terrazza al sole, accogliente stube  
tirolese, posizione tranquilla

**Punti di partenza:**  
Rodengo: parcheggio Zumis 15 min

**Punto di partenza per le seguenti escursioni:**  
Alpe di Rodengo/Luson  
Cima Lasta sentiero n. 4, 2

# Rastner Hütte

Erika Frener & Hubert Rastner · Mühlweg 4  
Kiens/Ehrenburg 39030 Chienes/Casteldarne  
Tel.: 0039 0472 546 422 · 0039 348 70 53 867  
0039 349 77 49 256  
rastnerhuette@rolmail.net  
www.rastnerhuette.com

**Ferienort:** Rodeneck

**Lage Alm:** Rodenecker/Lüsner Alm

**Typ:** Aktiv, Familie, Genuss

**Kategorie:** Berggasthaus

**Höhe Hütte/Alm:** 1931 m

**Ruhetag:** kein


**Öffnungszeiten:** Mitte Mai-Anfang  
November, Weihnachten-Ostern

**Höhenmeter zur Hütte/Alm:** 206 m

**Kilometer zur Hütte/Alm:** 5,5 km

**Gehzeit:** 90 min

**Zustieg mit Lift:** nein

**Schwierigkeitsgrad:** mittel 

**Besondere Note des Hauses:**

Buchweizenknödel, Kasnocken,  
Topfenstrudel, gute Weine

**Direkt an der Langlaufloipe:** ja

**Beschreibung Hütte/Alm:**

die Rastnerhütte liegt windgeschützt in einer  
Mulde mit Ausblick auf die Zillertaler-, Pfunderer-,  
Tauferer- und Riesenerfer Bergwelt

**Ausgangspunkt:**

Rodeneck: Parkplatz Zumis: 5,5 km, 1,5 h

Lüsen: Parkplatz Heroler: 4 km, 40 min

Montal: Parkplatz Ellen: 6 km, 70 min

**Ausgangspunkt zu folgenden Touren:**

Astjoch MK 2

Vintl MK 14

Lüsen MK 3

Kreuzwiesenhütte MK 2a



**Località:** Rodengo

**Posizione:** Alpe di Rodengo/Luson

**Tipo:** famiglia, active, benessere

**Categoria:** albergo alpino

**Altitudine malga/baita:** 1931 m

**Giorno di riposo:** nessuno

**Periodo d'apertura:** metà maggio – inizio di  
novembre e Natale – fino a Pasqua

**Dislivello:** 206 m

**Km fino alla malga/baita:** 5,5 km

**Tempo di percorrenza (andata):** 90 min

**Raggiungibile con impianto di risalita:** no

**Valutazione difficoltà:** media 

**Particolarità della malga/baita:**

canederli di grano saraceno, "Käsnocken",  
strudel di ricotta, vini buoni

**Direttamente sulla pista di sci da fondo:** si

**Descrizione della malga/baita:**

fantastica vista sulle cime delle Dolomiti e  
delle Alpi Austriache

**Punti di partenza:**

Rodengo: parcheggio Zumis, 5,5 km, 1,5 ore

Luson: parcheggio Heroler, 4 km, 40 min

Mantana: parcheggio Ellen, 6 km, 70 min

**Punto di partenza per le seguenti escursioni:**

Cima Lasta sentiero n.2

Vandoies sentiero n. 14

Luson sentiero n. 3

Kreuzwiesenhütte sentiero n. 2a


# Roner Hütte

Fam. Hubert Widmann · Fröllerberg 113/A  
Rodeneck 39030 Rodengo  
Tel.: 0039 0472 546 016 · 328 240 4 008  
Fax: 0039 0472 454 145  
info@ronerhuette.it  
www.ronerhuette.it

**Ferienort:** Rodeneck  
**Lage Alm:** Rodenecker/Lüsner Alm  
**Typ:** Familie, Aktiv, Genuss  
**Kategorie:** Berggasthaus  
**Höhe Hütte/Alm:** 1832 m

**Ruhetag:** kein  
**Öffnungszeiten:** Mitte Mai-Anfang  
November, Weihnachten-Ostern

**Höhenmeter zur Hütte/Alm:** 83 m  
**Kilometer zur Hütte/Alm:** 2,3 km  
**Gehzeit:** 25 min  
**Zustieg mit Lift:** nein

**Schwierigkeitsgrad:** leicht 

**Andere Leistungen:**  
Kinderspielplatz, Bikerfreundlich (Ersatzteile,  
Wasch- und Trockenmöglichkeit)

**Besondere Note des Hauses:**  
Übernachtung in gemütlichen Zimmern möglich  
mit HP, familiäres Flair, einheimische Tiroler  
Köstlichkeiten, beliebt für Süßspeisen, bequem  
mit Kinderwagen zu erreichen

**Direkt an der Langlaufloipe:** ja

**Beschreibung Hütte/Alm:**  
privates Berggasthaus auf der teils bewaldeten  
Hochfläche der Rodenecker/Lüsner Alm mit  
großem Kinderspielplatz

**Ausgangspunkt:**  
Rodeneck: Parplatz Zumis (1725 m)  
Wanderweg MK 4

**Ausgangspunkt zu folgenden Touren:**  
Astjoch MK 2  
Vintl MK 14  
Lüsen MK 14  
Kreuzwiesenhütte MK 2A



**Località:** Rodengo  
**Posizione:** Alpe di Rodengo/Luson  
**Tipo:** famiglia, active, benessere  
**Categoria:** albergo alpino  
**Altitudine malga/baita:** 1832 m

**Giorno di riposo:** nessuno  
**Periodo d'apertura:** da metà maggio a inizio di  
novembre e da Natale a Pasqua

**Dislivello:** 83 m  
**Km fino alla malga/baita:** 2,3 km  
**Tempo di percorrenza (andata):** 25 min  
**Raggiungibile con impianto di risalita:** no

**Valutazione difficoltà:** facile 

**Altri servizi:**  
parco giochi, attrezzato per ciclisti (lavatrice,  
asciugatore, pezzi di ricambio)

**Particolarità della malga/baita:**  
pernottamento in camere accoglienti, a scelta  
con mezza pensione, ambiente familiare, spe-  
cialità tirolesi locali, dolci rinomati, facilmente  
raggiungibile con passeggini

**Direttamente sulla pista di sci da fondo:** si

**Descrizione della malga/baita:**  
baita sull'altopiano dell'Alpe di Rodengo/Luson  
con un grande parco giochi

**Punti di partenza:**  
Rodengo: Parcheggio Zumis (1725 m),  
sentiero n. 4

**Punto di partenza per le seguenti escursioni:**  
Cima Lasta sentiero n. 2  
Vandoies sentiero n. 14  
Luson sentiero n. 14  
Kreuzwiesenhütte sentiero n. 2A


# Starkenfeld – Plunahütte

Fam. Tschurtschenthaler · Nauders 65/A  
Rodeneck 39030 Rodengo  
Tel.: 0039 0472 454 203 · 339 844 3 979  
Fax: 0039 0472 454 203  
info@starkenfeld.com  
www.starkenfeld.com

**Ferienort:** Rodeneck  
**Lage Alm:** Rodenecker/Lüsner Alm  
**Typ:** Familie, Aktiv, Genuss  
**Kategorie:** Berggasthaus  
**Höhe Hütte/Alm:** 1936 m

**Ruhetag:** kein  
**Öffnungszeiten:** Mitte Mai-Ende Oktober,  
Ende Dezember-Ostern

**Höhenmeter zur Hütte/Alm:** 211 m  
**Kilometer zur Hütte/Alm:** 6 km  
**Gehzeit:** 90 min  
**Zustieg mit Lift:** nein

**Schwierigkeitsgrad:** mittel 

**Andere Leistungen:**  
Zimmer mit Dusche und WC

**Besondere Note des Hauses:**  
Almkäse aus eigener Herstellung, Tiroler  
Spezialitäten aus der eigenen Landwirtschaft,  
durchgehend warme Küche, ideal für  
besondere Feiern

**Direkt an der Langlaufloipe:** ja  
**Direkt an der Rodelbahn:** ja

**Beschreibung Hütte/Alm:**  
Familienbetrieb mit Schaukäserei für alle  
Naturfreunde, Gaudi auf der Hüttenkegelbahn;  
Sonnenterrasse mit traumhaftem Ausblick  
für alle Sonnenanbeter; Kinderspielplatz für  
unsere kleinen Bergsteiger

**Ausgangspunkt:**  
Rodeneck: Parkplatz Zumis: 6 km, 90 min  
Lüsen: Parkplatz Heroler: 4 km, 40 min  
Montal: Parkplatz Ellen: 6 km, 70 min

**Wanderung ab Hütte/Alm:**  
Astjoch MK 67; Glittner Seen MK 67, 10  
Tschuppwaldsee; Jakobs Stöckl MK 67, 10  
Lüsen MK 2A, MK 11 oder MK 3; Vintl; Ellen  
Kreuzwiesenhütte MK 2A



**Località:** Rodengo  
**Posizione:** Alpe di Rodengo/Luson  
**Typo:** famiglia, active, benessere  
**Categoria:** albergo alpino  
**Altitudine malga/baita:** 1936 m

**Giorno di riposo:** nessuno  
**Periodo d'apertura:** metà maggio-fine ottobre  
e fine dicembre-Pasqua

**Dislivello:** 211 m  
**Km fino alla malga/baita:** 6 km  
**Tempo di percorrenza (andata):** 90 min  
**Raggiungibile con impianto di risalita:** no

**Valutazione difficoltà:** media 

**Altri servizi:**  
camere con doccia e bagno

**Particolarità della malga/baita:**  
formaggio fatto in casa, piatti tirolesi, cucina  
calda continuata, ideale per feste particolari

**Direttamente sulla pista di sci da fondo:** si  
**Direttamente sulla pista di slittino:** si

**Descrizione della malga/baita:**  
baita familiare con prodotti fatti in casa, un  
mondolatte visitabile per tutti; gioco ai birilli;  
grande terrazza al sole con un panorama  
fantastico; parco giochi per i bambini

**Punti di partenza:**  
Rodengo: parcheggio Zumis, 6 km, 90 min;  
Luson: parcheggio Heroler, 4 km, 40 min;  
Mantana: parcheggio Ellen, 6 km, 70 min

**Punto di partenza per le seguenti escursioni:**  
Cima Lasta sentiero n. 67  
Glittner Seen sentiero n. 67, 10  
Tschuppwaldsee  
Jakobs Stöckl sentiero n. 67, 10  
Luson sentiero n. 2A, 11 o 3  
Vandoies; Ellen  
Kreuzwiesenhütte sentiero n. 2A

# Turnaretscher Alm

Promberger Albert · Rina 12  
Wellschellen 39030 Rina  
Tel.: 0039 0474 501 236 · 0039 333 20 23 101  
Fax: 0039 0474 523 109  
info@turnaretscherhuette.it  
www.turnaretscherhuette.it

**Ferienort:** Lusen, Wellschellen

**Lage Alm:** Lüsner Alm

**Typ:** Familie, Aktiv

**Kategorie:** Schutzhütte

**Höhe Hütte/Alm:** 2030 m

**Ruhetag:** kein


**Öffnungszeiten:** Mitte Juni bis Mitte  
September

**Höhenmeter zur Hütte/Alm:** 592 m

**Kilometer zur Hütte/Alm:** 6 km

**Gehzeit:** 2,15 h

**Zustieg mit Lift:** nein

**Schwierigkeitsgrad:** mittel 

**Besondere Note des Hauses:**

Tiroler Spezialitäten

**Beschreibung Hütte/Alm:**

die Almhütte liegt auf 2030 m auf der westlichen Seite von Col dal Lé, inmitten der Almwiesen der Turnarëcia-Alm; sie ist von Lusen und Wellschellen aus erreichbar; schöne Gegend zum Wandern, Mountain-Biking oder zum Reiten

**Ausgangspunkt:**

Wellschellen: Sportplatz (1432 m), MK 26, 20, A. Schwingshacklweg (AS), (2 h)  
Lusen: Laseid (1438 m), MK 13, 13A, (2,15 h)  
Untermoj (1515 m): Lüsner Joch MK 20B, 13, (1,30 h)  
Würzjoch: (2002 m) Maurerberghütte, (2,45 h)  
Onach : A. Schwingshacklweg (AS)-Wieseralm-Glittnersee

**Wanderung ab Hütte/Alm:**

Glittnersee 2151 m  
Gipfel „Col dal Lè“ 2.175 m



**Località:** Luson, Rina

**Posizione:** Alpe di Luson

**Tipo:** famiglia, active

**Categoria:** rifugio alpino

**Altitudine malga/baita:** 2030 m

**Giorno di riposo:** nessuno

**Periodo d'apertura:** metà giugno-metà  
settembre

**Dislivello:** 592 m

**Km fino alla malga/baita:** 6 km

**Tempo di percorrenza (andata):** 2,15 ore

**Raggiungibile con impianto di risalita:** no

**Valutazione difficoltà:** media 

**Particolarità della malga/baita:**

specialità tirolesi

**Descrizione della malga/baita:**

la malga è situata su 2030 metri sulle pendici Nord-Occidentali del Col di Lè nella Costiera di Luson; raggiungibile da Antermoia, da Rina da Luson; ideale per escursioni, tour in mountainbike o cavalcate

**Punti di partenza:**

Rina: Campo sportivo (1432 m) sentiero n. 26, 20, sentiero A. Schwingshackl, (2 h)  
Luson: Laseid (1438 m), sentiero n. 13, 13A, (2,15 h)  
Antermoia (1515 m): Lüsner Joch sentiero n. 20B, 13, (1,5 h)  
Passo d. Erbe(2002 m): Maurerberghütte, (2,45h)  
Onies: sentiero A. Schwingshackl (AS)-Wieseralm-Glittnersee





**Punto di partenza per le seguenti escursioni:**

Glittnersee 2151 m  
Col dal Lè 2175 m

# Pfunders Fundres

Z i l l e r t a l



-  Gampis Hütte-Scheat
-  Gampiel Alm
-  Weitenbergalm
-  Edelrauthütte

**INFOPOINT**  
**VINTL-PFUNDERER TAL /**  
**VANDOIES-VAL DI FUNDRES**

Staatsstr. 15 · Via Statale  
Vintl I-39030 Vandoies  
Tel. 0472 886 048  
Fax 0472 869 260  
info@gitschberg-jochtal.com  
www.gitschberg-jochtal.com

Achtung: Die Wegebeschilderung wird erneuert. Unterschiede in der Wegenummerierung sind deshalb möglich.  
Attenzione: I segnavia stradale verrà rinnovata. Sono possibili variazioni nella numerazione stradale.

# er Alpen




# Gampis Alm – Scheat

Huber Dora · Sonnseite 13  
Pfunders/Vintl 39030 Fundres/Vandoes  
Tel.: 0039 0472 549 143  
Fax: 0039 0472 549 143  
info@wieserhof.net  
www.wieserhof.net

**Ferienort:** Vintl/Pfunderertal  
**Lage Alm:** Passenjoch  
**Typ:** Aktiv, Genuss  
**Kategorie:** bewirtschaftete Hütte  
**Höhe Hütte/Alm:** 2223 m

**Ruhetag:** kein  
**Öffnungszeiten:** Ende Juni bis Anfang  
September

**Höhenmeter zur Hütte/Alm:** 921 m  
**Kilometer zur Hütte/Alm:** 3 km  
**Gehzeit:** 150 min  
**Zustieg mit Lift:** nein

**Schwierigkeitsgrad:** sehr anspruchsvoll 

**Beschreibung Hütte/Alm:**  
traditionelle Milchviehalm, Käserei,  
traditionelle Gerichte und Heulager

**Ausgangspunkt:**  
Pfunders: Wieserhof Nr. 21  
Pfunderer Höhenweg zwischen Edelrauthütte  
und Tiefrastenhütte


**Wanderung ab Hütte/Alm:**  
Pfunderer Höhenweg, Passenjoch MK 21  
Pfunderer Höhenweg, Riegler Joch MK 15



**Località:** Vandoes/Val di Fundres  
**Posizione:** Passenjoch  
**Tipo:** active, benessere  
**Categoria:** baite con semplice ristoro  
**Altitudine malga/baita:** 2223 m

**Giorno di riposo:** nessuno  
**Periodo d'apertura:** fine giugno-inizio  
settembre

**Dislivello:** 921 m  
**Km fino alla malga/baita:** 3 km  
**Tempo di percorrenza (andata):** 150 min  
**Raggiungibile con impianto di risalita:** no

**Valutazione difficoltà:** molto impegnativo 

**Descrizione della malga/baita:**  
tradizionale malga con bestiame,  
caseificio proprio, piatti tipici e posto per  
dormire nel fieno

**Punti di partenza:**  
Fundres: Maso "Wieserhof", sentiero n. 21,  
Alta Via di Fundres tra Rif. Ponte di Ghiaccio e  
Rif. Lago di Pausa

**Punto di partenza per le seguenti escursioni:**  
Alta Via di Fundres, Passenjoch, sentiero  
n. 21 oppure  
Alta Via di Fundres, Rieglerjoch, sentiero n. 15




# Gampiel Alm

Huber Andreas · Eggseiterstr. 8  
Pfunders/Vintl 39030 Fundres/Vandoes  
Tel.: 0039 0472 549 204 · 0039 338 48 58 383  
Fax: 0039 0472 549 204  
gampielalm@akfree.it

**Ferienort:** Vintl/Pfunderertal  
**Lage Alm:** Gampiel  
**Typ:** Familie, Aktiv, Genuss  
**Kategorie:** bewirtschaftete Alm  
**Höhe Hütte/Alm:** 2047 m

**Ruhetag:** kein  
**Öffnungszeiten:** Juli bis Ende August täglich,  
Juni und September nur sonntags

**Höhenmeter zur Hütte/Alm:** 526 m  
**Kilometer zur Hütte/Alm:** 3 km  
**Gehzeit:** 80 min  
**Zustieg mit Lift:** nein

**Schwierigkeitsgrad:**  
ab Eggerseite: Forstweg leicht   
Markierung 30: anspruchsvoll   
ab Dun: anspruchsvoll 

**Andere Leistungen:**  
kleiner Spielplatz

**Besondere Note des Hauses:**  
durchgehend warme Küche mit Tiroler Spezialitäten, selbstgemachtes Joghurt, hofeigener Speck, Ziegenmilch und Kuhmilch; am Wochenende Süßspeisen wie Strauben und Apfelstrudel; nach Möglichkeit wird auch Butter und Käse von den Nachbaralmen angeboten

**Beschreibung Hütte/Alm:**  
abgelegen von überlaufenen Wanderwegen, sonnige Lage, herrlicher Dolomitenrundblick, Ausgangspunkt zahlreicher Wanderungen, Familienbetrieb

**Ausgangspunkt:**  
Pfunders: erreichbar von der Eggerseite aus, von Dun aus oder über den Höhenweg




**Wanderung ab Hütte/Alm:**  
Pfunderer Höhenweg  
Dun markierter Weg



**Località:** Vandoes/Val di Fundres  
**Posizione:** Gampiel  
**Tipo:** famiglia, active, benessere  
**Categoria:** baita con semplice ristoro  
**Altitudine malga/baita:** 2047 m

**Giorno di riposo:** nessuno  
**Periodo d'apertura:** luglio-fine agosto giornaliero, giugno e settembre soltanto di domenica

**Dislivello:** 526 m  
**Km fino alla malga/baita:** 3 km  
**Tempo di percorrenza (andata):** 80 min  
**Raggiungibile con impianto di risalita:** no

**Valutazione difficoltà:**  
dal lato "Egger": sentiero forestale facile   
sentiero n. 30: impegnativo   
da Dun: impegnativo 

**Altri servizi:**  
parco giochi

**Particolarità della malga/baita:**  
cucina calda continuata con specialità tirolese; jogurt e Speck fatto in casa, latte di mucca e capra; alla fine settimana dolci come "Strauben" o strudel di mele

**Descrizione della malga/baita:**  
posizione soleggiata e tranquilla, bella vista panoramica, punto di partenza per tante escursioni, baita familiare

**Punti di partenza:**  
Fundres: dal lato "Egger", Fundres – Dun, Alta Via di Fundres

**Punto di partenza per le seguenti escursioni:**  
Alta Via di Fundres  
Dun, il sentiero segnato


# Weitenbergalm

Weißsteiner Markus · Hoferhof 6  
Pfunders/Vintl 39030 Fundres/Vandoes  
Tel.: 0039 0472 549 150 · 0039 333 22 57 640

**Ferienort:** Vintl/Pfunderertal  
**Lage Alm:** Weitenberg  
**Typ:** Aktiv  
**Kategorie:** bewirtschaftete Alm  
**Höhe Hütte/Alm:** 1958 m

**Ruhetag:** kein  
**Öffnungszeiten:** Ende Juni-Mitte September

**Höhenmeter zur Hütte/Alm:** 483 m  
**Kilometer zur Hütte/Alm:** 5 km  
**Gehzeit:** 90 min  
**Zustieg mit Lift:** nein

**Schwierigkeitsgrad:** mittel 

**Besondere Note des Hauses:**  
hausgemachte Produkte, Almkäse und Butter,  
Joghurt...

**Beschreibung Hütte/Alm:**  
sonnig gelegen inmitten eines Talkessels

**Ausgangspunkt:**  
Pfunders: Parkplatz Dun, MK 6, 19  
Aufstieg durch das Weitenbergtal bis zur Hütte

**Wanderung ab Hütte/Alm:**  
MK 19 bis MK 17a, MK 20 bis zum Weitenberg-  
see, Eisbruggsee  
Abstieg MK 20 bis zur Engbergalm, Parkplatz  
Dun



**Località:** Vandoes/Val di Fundres  
**Posizione:** Weitenberg  
**Tipo:** active  
**Categoria:** baita con ristoro  
**Altitudine malga/baita:** 1958 m

**Giorno di riposo:** nessuno  
**Periodo d'apertura:** fine giugno-metà  
settembre

**Dislivello:** 483 m  
**Km fino alla malga/baita:** 5 km  
**Tempo di percorrenza (andata):** 90 min  
**Raggiungibile con impianto di risalita:** no

**Valutazione difficoltà:** media 

**Particolarità della malga/baita:**  
prodotti fatti in casa come il formaggio, burro  
e lo jogurt

**Descrizione della malga/baita:**  
posizione soleggiata in mezzo ad una conca

**Punti di partenza:**  
Fundres: parcheggio Dun, sentiero n. 6, 19

**Punto di partenza per le seguenti escursioni:**  
sentiero n. 19 fino sentiero n. 17a, sentiero  
n. 20 fino Lago Monte Largo, Lago Ponte di  
Ghiaccio  
discesa sentiero n. 20 fino alla malga Engberg-  
alm, parcheggio Dun


# Edelrauthütte

Anton und Michael Weissteiner  
Brixen 39042 Bressanone  
Tel.: 0039 0474 653 230 · 0039 340 660 4 738  
info@edelrauthuette.it  
www.edelrauthuette.it

**Ferienort:** Vintl/Pfunderertal  
**Lage Alm:** Eisbruggjoch  
**Typ:** Aktiv  
**Kategorie:** Schutzhütte, bewirtschaftete Hütte  
**Höhe Hütte/Alm:** 2545 m

**Ruhetag:** kein  
**Öffnungszeiten:** Anfang Juni bis Anfang Oktober

**Höhenmeter zur Hütte/Alm:** 995 m  
**Kilometer zur Hütte/Alm:** 6 km  
**Gehzeit:** 210 min  
**Zustieg mit Lift:** nein

**Schwierigkeitsgrad:** mittel 

## Besondere Note des Hauses:

urige Schutzhütte mit Unterkunft für bis zu 50 Personen; durchgehend warme Südtiroler Hüttenkost: Knödel, Kaiserschmarrn, Gerstsuppe, Nudelpfanne, Apfelstrudel sind hausgemacht, Speck und Kaminwurzeln herzhaft und vom Bauern, die frischen Gartenkräuter bringen wir extra mit dem Rucksack auf die Hütte

## Beschreibung Hütte/Alm:

seit genau 100 Jahren gibt es die Edelrauthütte am Eisbruggjoch zwischen dem Pfunderer und Lappacher Tal; romantischer Ausgangspunkt zu den höchsten Gipfeln der Zillertaler Alpen und urige Raststation auf einsamen Höhenwegen; gemütliche Lager und naturnahe Spielmöglichkeiten machen uns auch zum Ziel für Familien

## Ausgangspunkt:

Pfunders/Dun: nach dem Luzerhof Weg Nr. 13 über die Eisbruggalm und den Eisbruggsee (3h), Lappach: am Nordufer des Parkplatzes am Nevesausee startet der Weg MK 24, 26A, 26 (2 St.)

## Wanderung ab Hütte/Alm:

Pfunderer und Neveser Höhenweg  
Napfspitze MK 6; Weisszint  
Hochfeiler MK 1, 1B, 1A; Tiefrautenhütte  
Valsscharte MK 13, 18



## Rifugio Ponte di Ghiaccio

**Località:** Vandoies/Val di Fundres  
**Posizione:** Passo Ponte di Ghiaccio  
**Typo:** active  
**Categoria:** rifugio alpino, baite con ristorante  
**Altitudine malga/baita:** 2545 m

**Giorno di riposo:** nessuno  
**Periodo d'apertura:** inizio giugno-inizio ottobre

**Dislivello:** 995 m  
**Km fino alla malga/baita:** 6 km  
**Tempo di percorrenza (andata):** 210 min  
**Raggiungibile con impianto di risalita:** no

**Valutazione difficoltà:** media 

## Particolarità della malga/baita:

originalissima baita con possibilità di alloggio fino a 50 persone, cucina tradizionale sudtirolese: canederli, Kaiserschmarrn, zuppa d'orzo, pasta, strudel di mele fatto in casa, Speck e salamini affumicati tipici, le erbe aromatiche fresche vengono portate in baita con lo zaino

## Descrizione della malga/baita:

il rifugio Passo Ponte di Ghiaccio esiste ormai da 100 anni sul passo tra le valli di Fundres e di Lappago; punto di partenza romantico per le cime più alte delle Zillertaler Alpen e punto di ristoro sulle alte vie; alle famiglie offriamo accogliente rifugio e spazio per i giochi dei bambini

## Punti di partenza:

Fundres/Dun: dopo il maso Luzerhof sentiero nr. 13 passando per la malga ponte di Ghiaccio e il Lago ponte di Ghiaccio (3h), Lappago: il sentiero n. 24, 26A, 26 parte dalla riva Nord del lago artificiale di Neves (2h)

## Punto di partenza per le seguenti escursioni:

Alta via di Fundres e di Neves  
Cima Cadini sentiero n. 6; Punta bianca  
Gran Pilastro sentiero n. 1, 1B, 1A; Rif. Lago Pausa  
Forcella di Valles sentiero n. 13, 18

Unsere Hüttenvereinsfreunde aus den Nachbarländern:  
I nostri amici appartenenti all'associazione degli esercenti rifugi e malghe dei paesi confinanti:



# VirgentalerHütten

Wunderbare Wanderwelt - wanderbare Wunderwelt

**Wanderkomfort auf höchster Ebene**  
Escursionismo confortevole ai massimi livelli



[www.virgentaler-huetten.at](http://www.virgentaler-huetten.at)





Wandern & Kultur  
im Berchtesgädener und Salzburger Land

Montagne & cultura  
nel Berchtesgädener e Salzburger Land

[www.huettengewirte.com](http://www.huettengewirte.com)



## Stempel sammeln und tolle Preise gewinnen!

Bei uns gibt es preisgekrönte Almen und Hütten im wahrsten Sinne des Wortes.

Wenn Sie 15 Hüttenstempel (5 pro Hüttenregion) gesammelt haben und davon pro Region mindestens eine Hütte über 2.000 Meter Meereshöhe liegt dann haben Sie schon gewonnen. Sie können in einer der Hüttenregionen einen tollen Preis einlösen.

Bei den Virgentaler Hüttenwirten bekommen sie kostenlos einen Bergführer zur Verfügung gestellt, welcher Sie auf den Großvediger bringt. Bestimmt ein unvergesslicher Gipfelgenuss.

Bei den Berchtesgadener u. Salzburger Hüttenwirten bekommen Sie einen Erlebnistag auf der Kallbrunnalm, dazu den selbst hergestellten Almkäse geschenkt. Gaumenfreuden und Hüttenspaß ohne Ende.

In der Almenregion Gitschberg Jochtal erhalten Sie 2 Skipässe für je 2 Tage Skivergnügen in den Skigebieten Gitschberg, Jochtal und Plose. Pulverschnee und Gipfelwind und das bis auf 2.500 m Meehhöhe.

Wenden Sie sich einfach an die jeweiligen Tourismusbüros oder Hütteninformationsstellen und lösen Sie ihre Belohnung für die vielen Hüttenwanderungen ein.

### Virgentaler Hütten

c/o Unterwurzacher Hansjörg · St. Andrä 35a  
A-9974 Prägraten am Grossvediger  
office@virgentaler-huetten.at  
www.virgentaler-huetten.at

### Berchtesgadener

u. Salzburger Hüttenwirte  
Riesenbichl 1 · D-83486 Ramsau  
Tel. +49-(0)8657-98 399 02  
huettenwirte@t-online.de  
www.huettenwirte.com

### Almenregion Gitschberg Jochtal

Katharina Lanz Str. 90 · 39037 Mühlbach  
Tel. +39 0472 88 60 48  
info@gitschberg-jochtal.com  
www.gitschberg-jochtal.com

## Raccogliere timbri e vincere dei premi favolosi!

Le nostre malghe e le baite sono ricche di premi.

Quando l'escursionista fa timbrare il suo cartellino almeno presso 15 punti di ritrovo – 5 in ogni area alpina – badando che almeno una delle baite si trovi ad una quota superiore ai 2.000 m, ha già vinto un premio, che può essere ritirato in una qualsiasi area attrezzata.

Presso i rifugi della Valle Virgen i gestori mettono a vostra disposizione una guida alpina per raggiungere la spettacolare vetta del Großvediger, una meta indimenticabile.

I gestori dei rifugi delle aree di Berchtesgaden in Baviera e del Salisburgese Vi offrono una giornata presso la malga Kallbrunn assieme ad una porzione di formaggio prodotto in malga, unendo così il divertimento alla degustazione di un cibo dal gusto autentico.

Nell'area sciistica Gitschberg Jochtal il premio consiste di due tessere "skipass", della validità di due giorni per gli impianti della zona, caratterizzata da una splendida neve polverosa.

Basta presentarsi negli uffici delle associazioni turistiche o presso i gestori dei rifugi per prendere il premio guadagnato durante le camminate tra un rifugio

### Contatto Valle Virgen:

c/o Unterwurzacher Hansjörg · St. Andrä 35a  
A-9974 Prägraten am Grossvediger  
office@virgentaler-huetten.at  
www.virgentaler-huetten.at

### Contatto gestori dei rifugi delle aree di

Berchtesgaden in Baviera e del Salisburgese  
Riesenbichl 1 · 83486 Ramsau  
Tel. +49-(0)8657-98 399 02  
huettenwirte@t-online.de  
www.huettenwirte.com

### Contatto area vavanze Gitschberg Jochtal

Via Katharina Lanz 90 · 39037 Rio di Pusteria  
Tel. +39 0472 88 60 48  
info@gitschberg-jochtal.com  
www.gitschberg-jochtal.com

Virgentaler Hüttenstempel	Berchtesgadener u. Salzburger Hüttenstempel	Almenregion Gitschberg Jochtal Hüttenstempel
Virgentaler Hüttenstempel	Berchtesgadener u. Salzburger Hüttenstempel	Almenregion Gitschberg Jochtal Hüttenstempel
Virgentaler Hüttenstempel	Berchtesgadener u. Salzburger Hüttenstempel	Almenregion Gitschberg Jochtal Hüttenstempel
Virgentaler Hüttenstempel	Berchtesgadener u. Salzburger Hüttenstempel	Almenregion Gitschberg Jochtal Hüttenstempel
Virgentaler Hüttenstempel	Berchtesgadener u. Salzburger Hüttenstempel	Almenregion Gitschberg Jochtal Hüttenstempel



**SPEZIALBIER-  
BRAUEREI**



**BIRRA-BIÈRE-BEER-BIER**



**Weihenstephan**  
ÄLTESTE BRAUEREI DER WELT



Engros & Detail  
Getränke, Lebensmittel & Gastronomiebedarf

*Ihr Gastro-Service-Partner*

Mühlbach 0472 849 610

**rentasport**  
Gitschberg  
MOUNTAINBIKE

*Gut gerüstet  
ins Abenteuer!*

☛ Neben der Talstation Gitschberg • Tel. 0472 522 045  
☛ **NEU:** Im Bahnhofsgebäude Mühlbach • Tel. 0472 886 044

[info@rentasport-gitschberg.com](mailto:info@rentasport-gitschberg.com) • [www.rentasport-gitschberg.com](http://www.rentasport-gitschberg.com)

Speck, Kaminwürsten, Bauernsalami, Hirschsalam, Almkäse, Bergkäse, Schüttelbrot, Mini Schüttelbrot, usw.

Verkauf von  
**Original Südtiroler  
Produkten**  
in der Veranstaltungshalle  
von Meransen  
Südtirol

**Südtiroler Spezialitäten**  
bequem per Internet bestellen

[www.suedtiroler-spezialitaeten.com](http://www.suedtiroler-spezialitaeten.com)  
[info@suedtiroler-spezialitaeten.com](mailto:info@suedtiroler-spezialitaeten.com)

Veranstaltungshalle Meransen - Südtirol  
Tel. 0039 0472 520 127 oder 0039 335 586 6 886, Fax 0039 0472 520 127

**SEPPI GEBHARD** CEO  
*Me Profi für Hotel  
und Gastronomie!*

**NEUHEIT:** Internet shop  
[www.seppishop.com](http://www.seppishop.com)

Genießen Sie mit uns!

Gewerbezone Rauth 95  
39040 SCHABS - SÜDTIROL  
Tel. 0472 412 321 - Fax 0472 412 324  
E-mail: [Info@seppishop.com](mailto:Info@seppishop.com)

Metzgerei  
**PICHLER**

Katharina-Lanz-Str. 68 · 39037 Mühlbach  
Tel./Fax 0472 84 97 21

Mit freundlicher Unterstützung der



STIFTUNG SÜDTIROLER SPARKASSE  
FONDAZIONE CASSA DI RISPARMIO DI BOLZANO  
1854

**Wir stiften Kultur**  
**Promuoviamo cultura**